



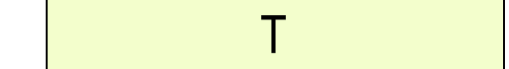


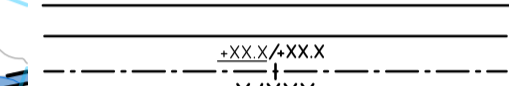
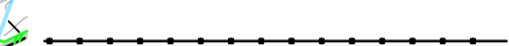

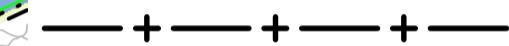
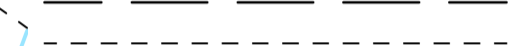





TECKENFÖRKLARING

MARKANSPRÅK


-  Gräns för vägområde, gräns för järnvägsmark
-  Avgränsning mellan olika typer av markanspråk
-  Nytt vägområde med vägrätt
-  Nytt vägområde med inskränkt vägrätt
-  Tillfällig nyttjanderätt

- Vi1 Bullerskyddsvall
- Vi2 Landskapsanpassning faunapassage på bro
- Vi3 Dagvattenledning
- Vi4 Serviceväg för drift och underhåll av faunapassage på bro
- Vi5 Drift och underhåll av viltstängsel/faunastängsel
- Vi6 Område för geoteknisk åtgärd - Tryckbank
- T1 Område för bygtrafik, från byggstart till slutbesiktning, dock längst 42 månader från byggstart
- T2 Område för etableringsområde och tillfällig upplag, dock längst 42 månader från byggstart
- T3 Område för upplag av massor, från byggstart till slutbesiktning, dock längst 42 månader från byggstart
- T4 Område för tillfällig omledning av allmän trafik, från byggstart till slutbesiktning, dock längst 36 månader från byggstart

ÖVRIGA BETECKNINGAR PÅ PLANKARTA



-  Ny väg, vägar, med längdmätning, mitträcke och höjdsättning (befintlig eller projekterad)
-  Bullerskyddsplänk
-  Faunastängsel/Viltstängsel
-  Mitträcke
-  Länsgräns
-  Traktgräns
-  Fastighetsgräns
-  Bebyggelseområdesgräns
-  Bäck, dike, vattendrag
-  Byggnad

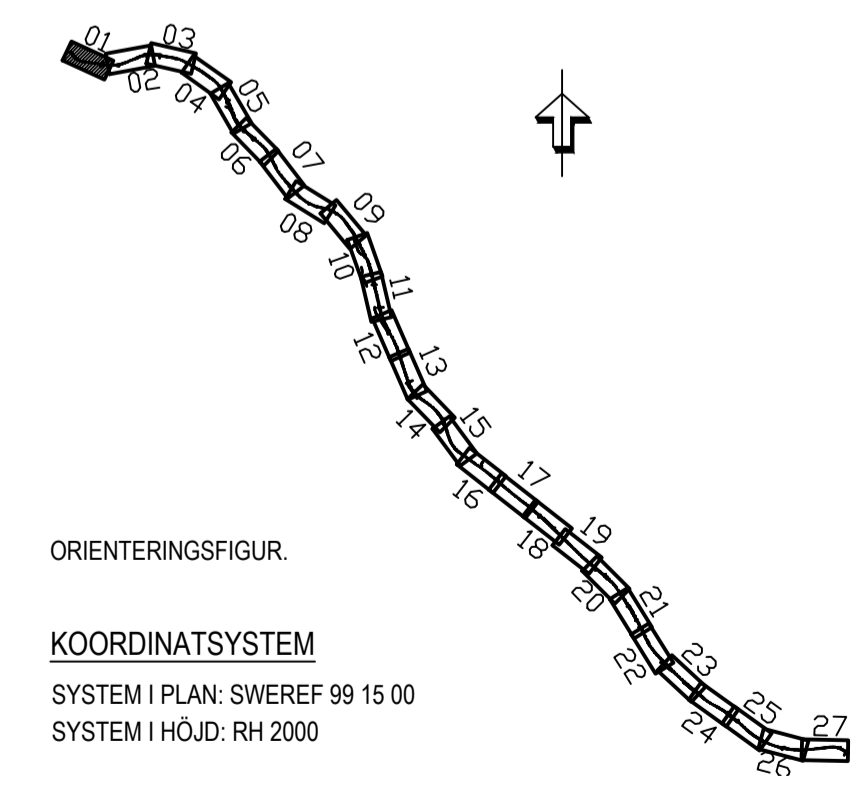
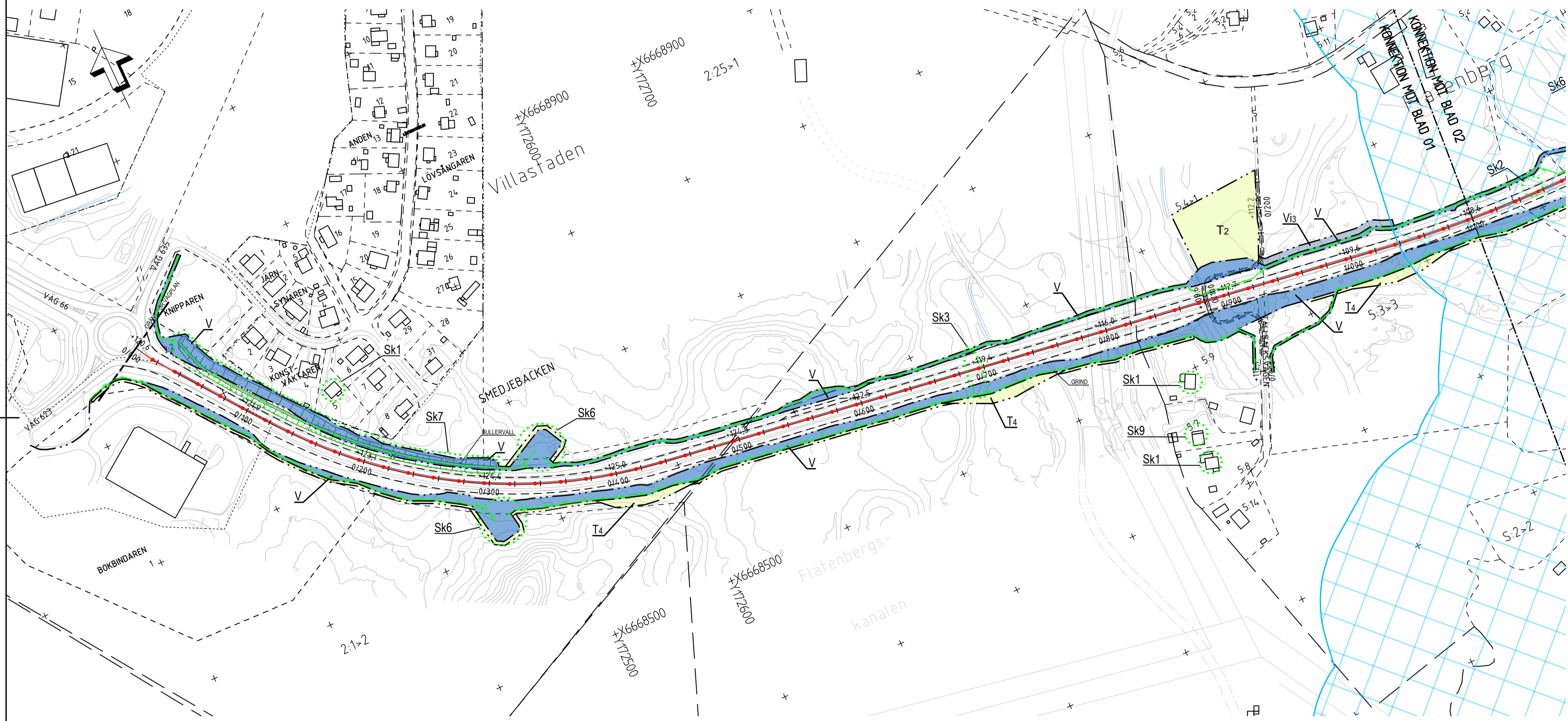
SKYDDSÅTGÄRDER OCH FÖRSIKTIGHETSMÅTT

-  Markering eller avgränsning av skyddsåtgärd/försiktighetsmått
- Sk1 Erbjudna bullerskyddsåtgärder utanför vägområde, fasad
- Sk2 Yta för infiltration av vägavvatten
- Sk3 Faunapassage/Tortrumma för småvilt och mindre djur
- Sk4 Faunapassage på bro/port
- Sk5 Faunapassage i plan
- Sk6 Vitluthopp
- Sk7 Bullerskyddsvall 1,0m över vägbana
- Sk8 Bullerskyddsskärm 2,5m över vägbana
- Sk9 Erbjudna bullerskyddsåtgärder utanför vägområde, uteplats

VERKSAMHETER/ÅTGÄRDER SOM UNDANTAS FRÅN FÖRBUD ENLIGT MILJÖBALKEN

Skyldighet att göra anmälan för samråd enligt 12:6 MB gäller inte för de verksamheter och åtgärder som behövs för att bygga vägen och som fastställs och ingår i vägområde för allmän väg eller område för tillfällig nyttjanderätt.
Förbud som avser verksamhet eller åtgärd inom generellt biotopskyddsområde (7:11 MB) gäller inte byggande av allmän väg.
Förbud mot åtgärder inom strandskyddsområde (7:15 mb) gäller inte byggande av allmän väg.

-  Strandskydd
-  Biotopskydd



ORIENTERINGSFIGUR.
KOORDINATSYSTEM
SYSTEM I PLAN: SWREF 99 15 00
SYSTEM I HÖJD: RH 2000



TYP AV PLAN		VÄGPLAN	
GRANSKNINGSSTATUS / SYFTE			
HANDLINGSTYP		SAMRÅDSHANDLING	
DATUM	2021-04-12	LEVERANS / ÄNDRINGS-PM	
OBJEKT	VÄG 66 SMEDJEBACKEN- U LÄNSGRÄNS		
DELOMRÅDE / BANDEL	SMEDJEBACKEN-U LÄNSGRÄNS		
ANLÄGGNINGSDDEL	VÄG 66		
OBJEKTNUMMER / KM	165422	KONSTRUKTIONSNUMMER	
BESTÄLLARE	TRAFIKVERKET	LEVERANTÖR	AFRY
SKAPAD AV	J.ÅKERSTRÖM	UPPRAGSNUMMER	774770
GODKÄND AV	M.PALAGE	AVDELNING	INFRA
RITNINGSTYP	PLANKARTA		
TEKNIKOMRÅDE / INNEHÅLL	C TEKNIKÖVERGRIPANDE		
BESKRIVNING	KM 0/000 - 1/100		
SKALA	1:2000	FORMAT	A1
RITNINGSNUMMER	1 00 C 02 01	FÖRVALTNINGSNUMMER	
BLAD		NÄSTA BLAD	BET

2021-05-20 19:55 \\AF-SEREMOTE_WORK\K1-PRJISE\74770-VÄG 66 SMEDJEBACKEN-U LÄNSGRÄNS FASTPRISUPPDRAG 50447202 CAD\1\ORITDEF\1002001.DWG ÅKERSTRÖM, JAN