

# TECKENFÖRKLARING

## MARKANSPRÅK


- Gräns för vägområde, gräns för järnvägsmark
- Avgränsning mellan olika typer av markanspråk



Nytt vägområde med vägrätt



Nytt vägområde med inskränkt vägrätt



Tillfällig nyttjanderätt

Vi1 Bullerskyddsvall

Vi2 Landskapsanpassning faunapassage på bro

Vi3 Dagvattenledning

Vi4 Serviceväg för drift och underhåll av faunapassage på bro

Vi5 Drift och underhåll av viltstängsel/faunastängsel

Vi6 Område för geoteknisk åtgärd - Tryckbank

T1 Område för bygtrafik, från byggstart till slutbesiktning, dock längst 42

T2 Område för etableringsområde och tillfällig upplag, dock längst 42 månader

T3 Område för upplag av massor, från byggstart till slutbesiktning, dock längst 42

T4 Område för tillfällig omledning av allmän trafik, från byggstart till slutbesiktning, dock längst 36 månader från byggstart

## ÖVRIGA BETECKNINGAR PÅ PLANKARTA

- Ny väg, vägkanter, med längdmätning, mitträcke och höjdsättning (befintlig eller projekterad)
- Bullerskyddsplänk
- Faunastängsel/Viltstängsel
- Mitträcke
- Länsgräns
- Traktgräns
- Fastighetsgräns
- Bebyggelseområdesgräns
- Bäck, dike, vattendrag
- Byggnad

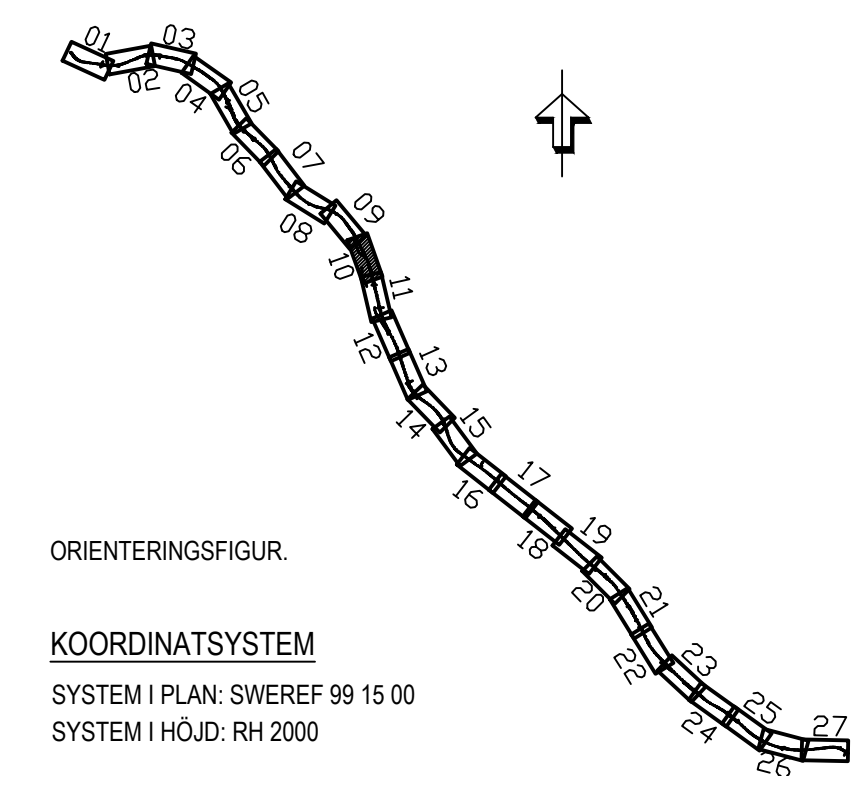
## SKYDDSÅTGÄRDER OCH FÖRSIKTIGHETSMÅTT

- Sk1 Markering eller avgränsning av skyddsåtgärd/försiktighetsmått
- Sk2 Erbjudna bullerskyddsåtgärder utanför vägområde, fasad
- Sk3 Yta för infiltration av vägdagvatten
- Sk4 Faunapassage/Tortrumma för småvilt och mindre djur
- Sk5 Faunapassage på bro/port
- Sk6 Faunapassage i plan
- Sk7 Vitluthopp
- Sk8 Bullerskyddsvall 1,0m över vägbana
- Sk9 Bullerskyddsskärm 2,5m över vägbana
- Erbjudna bullerskyddsåtgärder utanför vägområde, uteplats

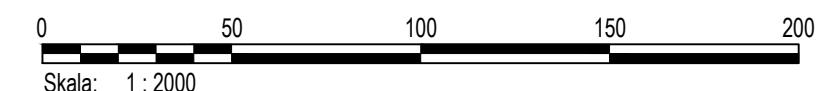
## VERKSAMHETER/ÅTGÄRDER SOM UNDANTAS FRÅN FÖRBUD ENLIGT MILJÖBALKEN

Skyldighet att göra anmälan för samråd enligt 12:6 MB gäller inte för de verksamheter och åtgärder som behövs för att bygga vägen och som fastställs och ingår i vägområdet för allmän väg eller område för tillfällig nyttjanderätt.  
Förbudet som avser verksamhet eller åtgärd inom generellt biotopskyddsområde (7:11 MB) gäller inte byggande av allmän väg.  
Förbudet mot åtgärder inom strandskyddsområde (7:15 mb) gäller inte byggande av allmän väg.

- Strandskydd
- Biotopskydd



ORIENTERINGSFIGUR.  
KOORDINATSYSTEM  
SYSTEM I PLAN: SWREF 99 15 00  
SYSTEM I HÖJD: RH 2000



TYP AV PLAN		<b>VÄGPLAN</b>	
GRANSKNINGSSTATUS / SYFTE			
HANDLINGSTYP		<b>SAMRÅDSHANDLING</b>	
DATUM	2021-04-12	LEVERANS / ÄNDRINGS-PM	
OBJEKT	<b>VÄG 66 SMEDJEBACKEN-U LÄNSGRÄNS</b>		
DELOMRÅDE / BANDEL	<b>SMEDJEBACKEN-U LÄNSGRÄNS</b>		
ANLÄGGNINGSDEL	<b>VÄG 66</b>		
OBJEKTNUMMER / KM	165422	KONSTRUKTIONNUMMER	
BESTÄLLARE	<b>TRAFIKVERKET</b>	LEVERANTÖR	<b>AFRY</b>
SKAPAD AV	J.ÅKERSTRÖM	UPPRAGSNUMMER	774770
GODKÄND AV	M.PALAGE	AVDELNING	INFRA
RITNINGSTYP	<b>PLANKARTA</b>		
TEKNIKOMRÅDE / INNEHÅLL	<b>C TEKNIKÖVERGRIPANDE</b>		
BESKRIVNING	<b>KM 9/900 - 11/000</b>		
SKALA	1:2000	FORMAT	A1
RITNINGSNUMMER	1 00 C 02 10	FÖRVALTNINGSNUMMER	
		BLAD	NÄSTA BLAD
			BET

2021-04-12 12:52  
2021-04-12 13:00  
2021-04-12 13:05  
2021-04-12 13:10  
2021-04-12 13:15  
2021-04-12 13:20  
2021-04-12 13:25  
2021-04-12 13:30  
2021-04-12 13:35  
2021-04-12 13:40  
2021-04-12 13:45  
2021-04-12 13:50  
2021-04-12 13:55  
2021-04-12 14:00  
2021-04-12 14:05  
2021-04-12 14:10  
2021-04-12 14:15  
2021-04-12 14:20  
2021-04-12 14:25  
2021-04-12 14:30  
2021-04-12 14:35  
2021-04-12 14:40  
2021-04-12 14:45  
2021-04-12 14:50  
2021-04-12 14:55  
2021-04-12 15:00

FILE: 2021-04-20 22:17 X:\1-PROJEKT\774770 - VÄG 66 SMEDJEBACKEN-U LÄNSGRÄNS FASTRISUPPDRAG 5044\2\02 CAD\1\ORITDEF100C0210.DWG ÅKERSTRÖM, JAN