

TECKENFÖRKLARING

MARKANSPRÅK


- Gräns för vägområde, gräns för järnvägsmark
- Avgränsning mellan olika typer av markanspråk



Nytt vägområde med vägrätt



Nytt vägområde med inskränkt vägrätt



Tillfällig nyttjanderätt

- Vi1 Bullerskyddsvall
- Vi2 Landskapsanpassning faunapassage på bro
- Vi3 Dagvattenledning
- Vi4 Serviceväg för drift och underhåll av faunapassage på bro
- Vi5 Drift och underhåll av viltstängsel/faunastängsel
- Vi6 Område för geoteknisk åtgärd - Tryckbank
- T1 Område för bygtrafik, från byggstart till slutbesiktning, dock längst 42 månader från byggstart
- T2 Område för etableringsområde och tillfällig upplag, dock längst 42 månader från byggstart
- T3 Område för upplag av massor, från byggstart till slutbesiktning, dock längst 42 månader från byggstart
- T4 Område för tillfällig omlodning av allmän trafik, från byggstart till slutbesiktning, dock längst 36 månader från byggstart

ÖVRIGA BETECKNINGAR PÅ PLANKARTA

- Ny väg, vägkanter, med längdmätning, mitträcke och höjdsättning (befintlig eller projekterad)
- Bullerskyddsplänk
- Faunastängsel/Viltstängsel
- Mitträcke
- Länsgrens
- Traktgräns
- Fastighetsgräns
- Bebyggelseområdesgräns
- Bäck, dike, vattendrag
- Byggnad

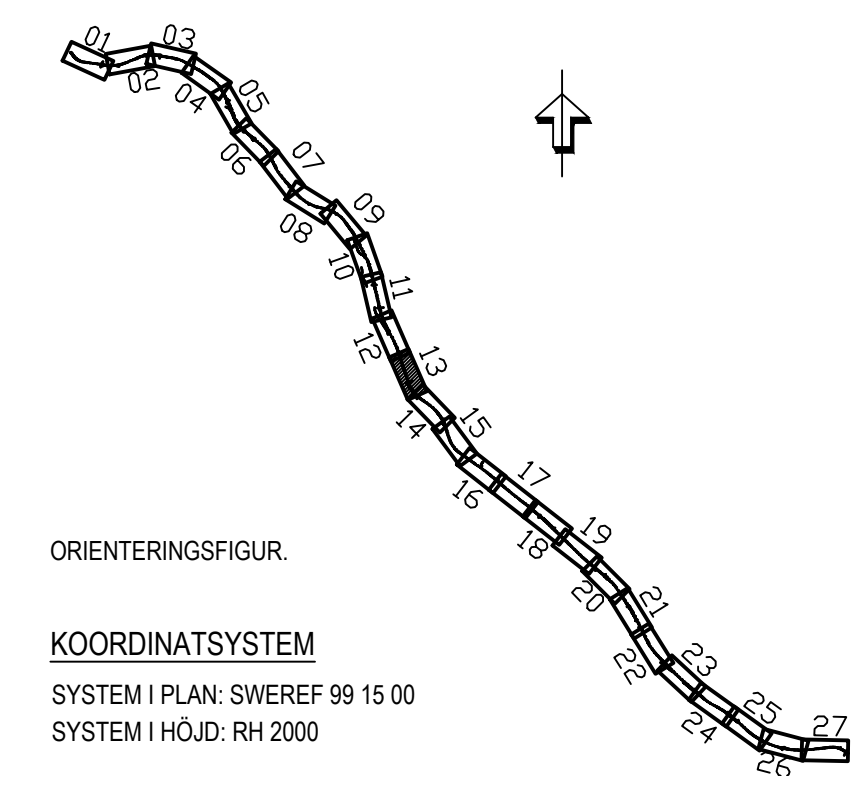
SKYDDSÅTGÄRDER OCH FÖRSIKTIGHETSMÅTT

- Sk1 Markering eller avgränsning av skyddsåtgärd/försiktighetsmått
- Sk2 Erbjudna bullerskyddsåtgärder utanför vägområde, fasad
- Sk3 Yta för infiltration av vägdagvatten
- Sk4 Faunapassage/Tortrumma för småvilt och mindre djur
- Sk5 Faunapassage på bro/port
- Sk6 Faunapassage i plan
- Sk7 Vitluthopp
- Sk8 Bullerskyddsvall 1,0m över vägbana
- Sk9 Bullerskyddsskärm 2,5m över vägbana
- Sk10 Erbjudna bullerskyddsåtgärder utanför vägområde, uteplats

VERKSAMHETER/ÅTGÄRDER SOM UNDANTAS FRÅN FÖRBUD ENLIGT MILJÖBALKEN

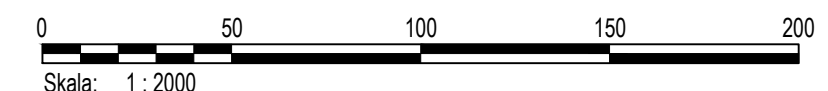
Skyldighet att göra anmälan för samråd enligt 12:6 MB gäller inte för de verksamheter och åtgärder som behövs för att bygga vägen och som fastställs och ingår i vägområde för allmän väg eller område för tillfällig nyttjanderätt.
Förbudet som avser verksamhet eller åtgärd inom generellt biotopskyddsområde (7:11 MB) gäller inte byggnade av allmän väg.
Förbudet mot åtgärder inom strandskyddsområde (7:15 mb) gäller inte byggnade av allmän väg.

- Strandskydd
- Biotopskydd



ORIENTERINGSFIGUR.

KOORDINATSYSTEM
SYSTEM I PLAN: SWEREF 99 15 00
SYSTEM I HÖJD: RH 2000



TYP AV PLAN		VÄGPLAN	
GRANSKNINGSSTATUS / SYFTE			
HANDLINGSTYP		SAMRÅDSHANDLING	
DATUM	2021-04-12	LEVERANS / ÄNDRINGS-PM	
OBJEKT	VÄG 66 SMEDJEBACKEN-U LÄNSGRÄNS		
DELOMRÅDE / BANDEL	SMEDJEBACKEN-U LÄNSGRÄNS		
ANLÄGGNINGSDEL	VÄG 66		
OBJEKTNUMMER / KM	165422	KONSTRUKTIONNUMMER	
BESTÄLLARE	TRAFIKVERKET	LEVERANTÖR	AFRY
SKAPAD AV	J.ÅKERSTRÖM	UPPDRAGSNUMMER	774770
GODKÄND AV	M.PALAGE	AVDELNING	INFRA
RITNINGSTYP	PLANKARTA		
TEKNIKOMRÅDE / INNEHÅLL	C TEKNIKÖVERGRIPANDE		
BESKRIVNING	KM 13/200 - 14/300		
SKALA	1:2000	FORMAT	A1
RITNINGSNUMMER	1 00 C 02 13	FÖRVALTNINGSNUMMER	
		BLAD	NÄSTA BLAD
			BET

PLO: 2021-05-20 22:20 X:\1-PRJUS\774770 - VÄG 66 SMEDJEBACKEN-U LÄNSGRÄNS FASTRIKUPPRÅG 5044\1202 CAD\1\ORITDEF100000013.DWG ÅKERSTRÖM, JAN