

# TECKENFÖRKLARING

## MARKANSPRÅK

- Gräns för vägområde, gräns för järnvägsmark
- Avgränsning mellan olika typer av markanspråk
- Nytt vägområde med vägrätt
- Nytt vägområde med inskränkt vägrätt
- Tillfällig nyttjanderätt

- Vi1** Bullerskyddsvall
- Vi2** Landskapsanpassning faunapassage på bro
- Vi3** Dagvattenledning
- Vi4** Serviceväg för drift och underhåll av faunapassage på bro
- Vi5** Drift och underhåll av viltstängsel/faunastängsel
- Vi6** Område för geoteknisk åtgärd - Tryckbank
- T1** Område för byggtrafik, från byggstart till slutbesiktning, dock längst 42 månader från byggstart
- T2** Område för etableringsområde och tillfällig upplag, dock längst 42 månader från byggstart
- T3** Område för upplag av massor, från byggstart till slutbesiktning, dock längst 42 månader från byggstart
- T4** Område för tillfällig omledning av allmän trafik, från byggstart till slutbesiktning, dock längst 36 månader från byggstart

## ÖVRIGA BETECKNINGAR PÅ PLANKARTA

- Ny väg, vägkanter, med längdmätning, mitträcke och höjdsättning (befintlig eller projekterad)
- Bullerskyddsplänk
- Faunastängsel/Viltstängsel
- Mitträcke
- Länsgräns
- Traktgräns
- Fastighetsgräns
- Bebyggelseområdesgräns
- Bäck, dike, vattendrag
- Byggnad

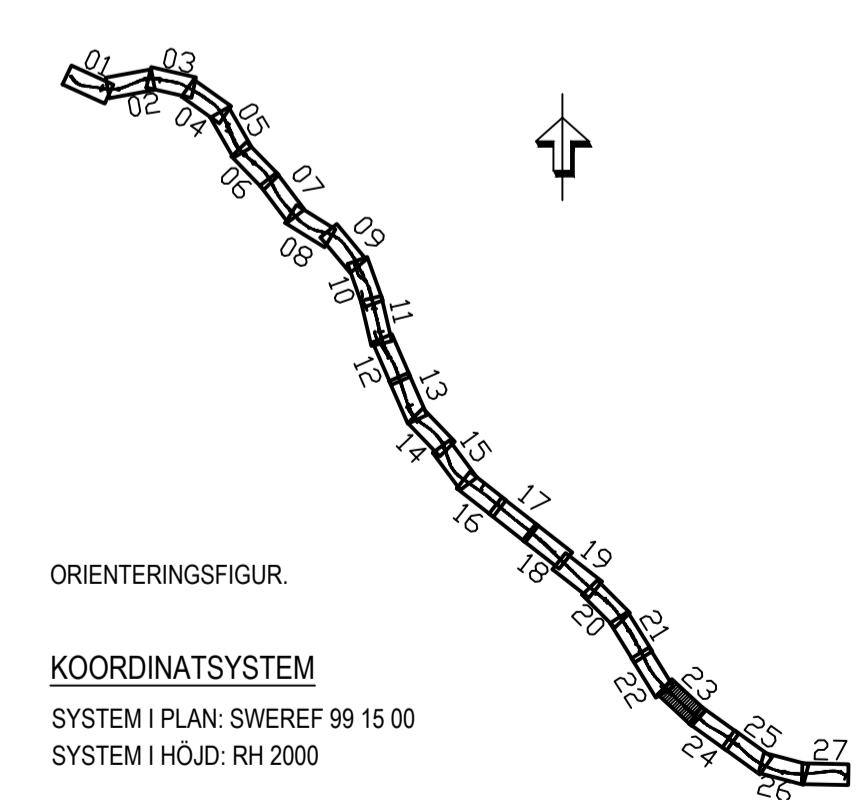
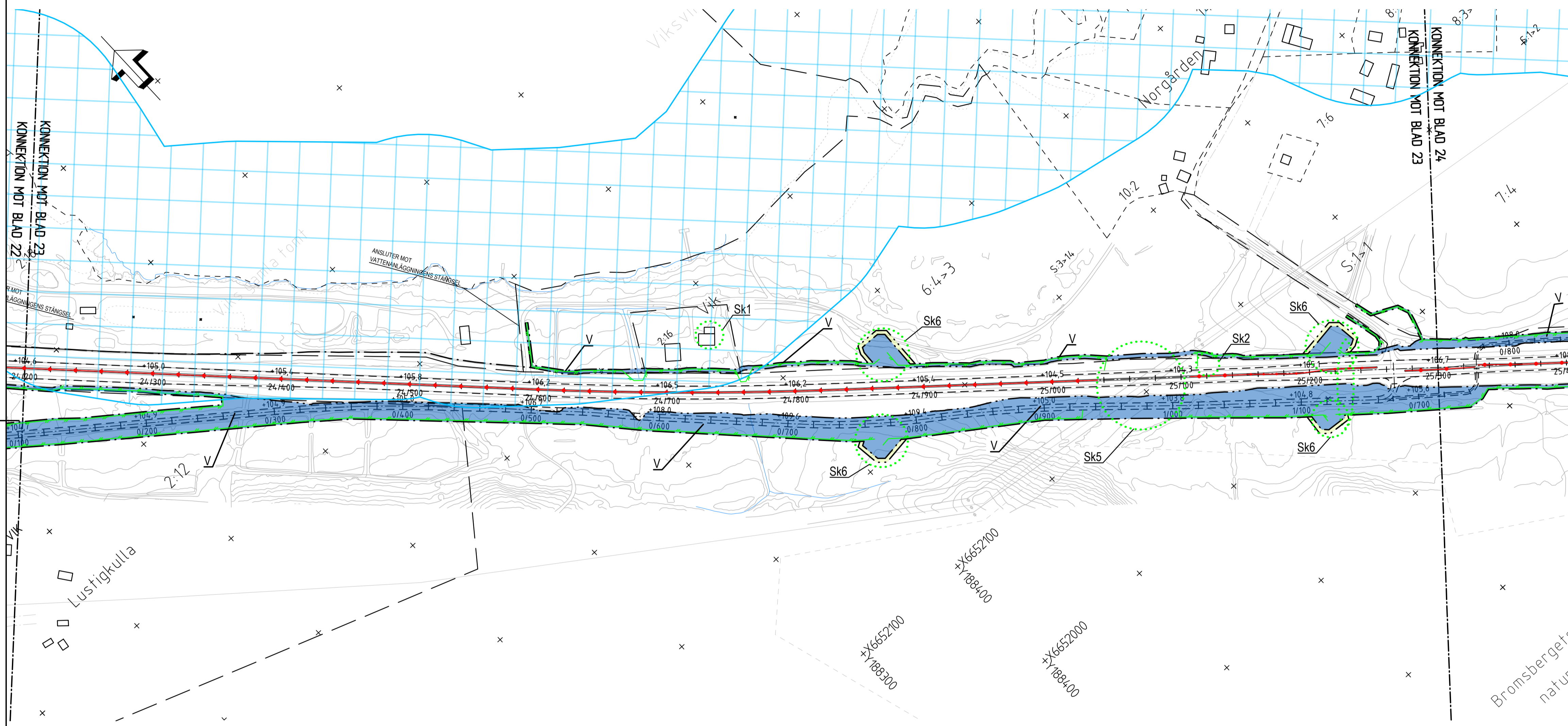
## SKYDDSÅTGÄRDER OCH FÖRSIKTIGHETSMÅTT

- Sk1** Markering eller avgränsning av skyddsåtgärd/försiktighetsmått
- Sk2** Erbjudna bullerskyddsåtgärder utanför vägområde, fasad
- Sk3** Yta för infiltration av vägtagvatten
- Sk4** Faunapassage/Tortrumma för småvilt och mindre djur
- Sk5** Faunapassage på bro/port
- Sk6** Faunapassage i plan
- Sk7** Vitluthopp
- Sk8** Bullerskyddsvall 1,0m över vägbana
- Sk9** Bullerskyddsskärm 2,5m över vägbana
- Sk9** Erbjudna bullerskyddsåtgärder utanför vägområde, uteplats

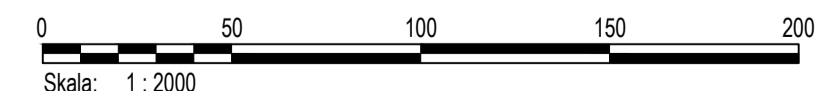
## VERKSAMHETER/ÅTGÄRDER SOM UNDANTAS FRÅN FÖRBUD ENLIGT MILJÖBALKEN

Skyldighet att göra anmälan för samråd enligt 12:6 MB gäller inte för de verksamheter och åtgärder som behövs för att bygga vägen och som fastställs och ingår i vägområde för allmän väg eller område för tillfällig nyttjanderätt.  
Förbudet som avser verksamhet eller åtgärd inom generellt biotopskyddsområde (7:11 MB) gäller inte byggande av allmän väg.  
Förbudet mot åtgärder inom strandskyddsområde (7:15 mb) gäller inte byggande av allmän väg.

- Strandskydd
- Biotopskydd



ORIENTERINGSFIGUR.  
KOORDINATSYSTEM  
SYSTEM I PLAN: SWREF 99 15 00  
SYSTEM I HÖJD: RH 2000



|                           |  |                        |        |
|---------------------------|--|------------------------|--------|
| TYP AV PLAN               |  | <b>VÄGPLAN</b>         |        |
| GRANSKNINGSSTATUS / SYFTE |  |                        |        |
| HANDLINGSTYP              |  | <b>SAMRÅDSHANDLING</b> |        |
| DATUM                     | 2021-04-12                             | LEVERANS / ÄNDRINGS-PM |        |
| OBJEKT                    | <b>VÄG 66 SMEDJEBACKEN-U LÄNSGRÄNS</b> |                        |        |
| DELOMRÅDE / BANDEL        | SMEDJEBACKEN-U LÄNSGRÄNS               |                        |        |
| ANLÄGGNINGSDJEL           | VÄG 66                                 |                        |        |
| OBJEKTNUMMER / KM         | 165422                                 | KONSTRUKTIONNUMMER     |        |
| BESTÄLLARE                | TRAFIKVERKET                           | LEVERANTÖR             | AFRY   |
| SKAPAD AV                 | J.ÅKERSTRÖM                            | UPPDRAGSNUMMER         | 774770 |
| GODKÄND AV                | M.PALAGE                               | AVDELNING              | INFRA  |
| RITNINGSTYP               | PLANKARTA                              |                        |        |
| TEKNIKOMRÅDE / INNEHÅLL   | C TEKNIKÖVERGRIPANDE                   |                        |        |
| BESKRIVNING               | KM 24/200 - 25/300                     |                        |        |
| SKALA                     | 1:2000                                 | FORMAT                 | A1     |
| RITNINGNUMMER             | 1 00 C 02 23                           | FÖRVALTNINGSNUMMER     |        |
| BLAD                      |  | NÄSTA BLAD             |        |
| BET                       |  |                        |        |

2021-04-12 12:52  
 2021-04-12 13:00  
 2021-04-12 13:05  
 2021-04-12 13:10  
 2021-04-12 13:15  
 2021-04-12 13:20  
 2021-04-12 13:25  
 2021-04-12 13:30  
 2021-04-12 13:35  
 2021-04-12 13:40  
 2021-04-12 13:45  
 2021-04-12 13:50  
 2021-04-12 13:55  
 2021-04-12 14:00  
 2021-04-12 14:05  
 2021-04-12 14:10  
 2021-04-12 14:15  
 2021-04-12 14:20  
 2021-04-12 14:25  
 2021-04-12 14:30  
 2021-04-12 14:35  
 2021-04-12 14:40  
 2021-04-12 14:45  
 2021-04-12 14:50  
 2021-04-12 14:55  
 2021-04-12 15:00  
 2021-04-12 15:05  
 2021-04-12 15:10  
 2021-04-12 15:15  
 2021-04-12 15:20  
 2021-04-12 15:25  
 2021-04-12 15:30  
 2021-04-12 15:35  
 2021-04-12 15:40  
 2021-04-12 15:45  
 2021-04-12 15:50  
 2021-04-12 15:55  
 2021-04-12 16:00  
 2021-04-12 16:05  
 2021-04-12 16:10  
 2021-04-12 16:15  
 2021-04-12 16:20  
 2021-04-12 16:25  
 2021-04-12 16:30  
 2021-04-12 16:35  
 2021-04-12 16:40  
 2021-04-12 16:45  
 2021-04-12 16:50  
 2021-04-12 16:55  
 2021-04-12 17:00  
 2021-04-12 17:05  
 2021-04-12 17:10  
 2021-04-12 17:15  
 2021-04-12 17:20  
 2021-04-12 17:25  
 2021-04-12 17:30  
 2021-04-12 17:35  
 2021-04-12 17:40  
 2021-04-12 17:45  
 2021-04-12 17:50  
 2021-04-12 17:55  
 2021-04-12 18:00  
 2021-04-12 18:05  
 2021-04-12 18:10  
 2021-04-12 18:15  
 2021-04-12 18:20  
 2021-04-12 18:25  
 2021-04-12 18:30  
 2021-04-12 18:35  
 2021-04-12 18:40  
 2021-04-12 18:45  
 2021-04-12 18:50  
 2021-04-12 18:55  
 2021-04-12 19:00  
 2021-04-12 19:05  
 2021-04-12 19:10  
 2021-04-12 19:15  
 2021-04-12 19:20  
 2021-04-12 19:25  
 2021-04-12 19:30  
 2021-04-12 19:35  
 2021-04-12 19:40  
 2021-04-12 19:45  
 2021-04-12 19:50  
 2021-04-12 19:55  
 2021-04-12 20:00  
 2021-04-12 20:05  
 2021-04-12 20:10  
 2021-04-12 20:15  
 2021-04-12 20:20  
 2021-04-12 20:25  
 2021-04-12 20:30  
 2021-04-12 20:35  
 2021-04-12 20:40  
 2021-04-12 20:45  
 2021-04-12 20:50  
 2021-04-12 20:55  
 2021-04-12 21:00  
 2021-04-12 21:05  
 2021-04-12 21:10  
 2021-04-12 21:15  
 2021-04-12 21:20  
 2021-04-12 21:25  
 2021-04-12 21:30  
 2021-04-12 21:35  
 2021-04-12 21:40  
 2021-04-12 21:45  
 2021-04-12 21:50  
 2021-04-12 21:55  
 2021-04-12 22:00  
 2021-04-12 22:05  
 2021-04-12 22:10  
 2021-04-12 22:15  
 2021-04-12 22:20  
 2021-04-12 22:25  
 2021-04-12 22:30  
 2021-04-12 22:35  
 2021-04-12 22:40  
 2021-04-12 22:45  
 2021-04-12 22:50  
 2021-04-12 22:55  
 2021-04-12 23:00  
 2021-04-12 23:05  
 2021-04-12 23:10  
 2021-04-12 23:15  
 2021-04-12 23:20  
 2021-04-12 23:25  
 2021-04-12 23:30  
 2021-04-12 23:35  
 2021-04-12 23:40  
 2021-04-12 23:45  
 2021-04-12 23:50  
 2021-04-12 23:55  
 2021-04-12 24:00

PLO: 2021-05-20 22:28 X:\1-PROJEKT\774770 - VÄG 66 SMEDJEBACKEN-U LÄNSGRÄNS FASTRIPPUPPRÅG 5044\2102\_CAD\1\ORITDEF100C0223.DWG ÅKERSTRÖM, JAN