



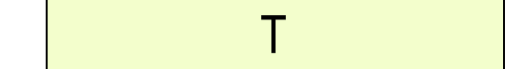


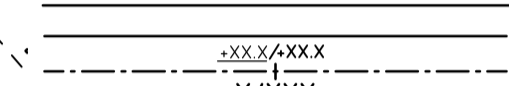
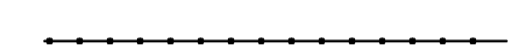

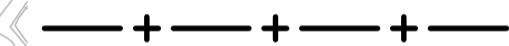
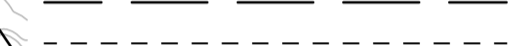
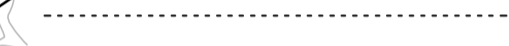




TECKENFÖRKLARING

MARKANSPRÅK

-  Gräns för vägområde, gräns för järnvägsmark
-  Avgränsning mellan olika typer av markanspråk
-  Nytt vägområde med vägrätt
-  Nytt vägområde med inskränkt vägrätt
-  Tillfällig nyttjanderätt

- Vi1 Bullerskyddsvall
- Vi2 Landskapsanpassning faunapassage på bro
- Vi3 Dagvattenledning
- Vi4 Serviceväg för drift och underhåll av faunapassage på bro
- Vi5 Drift och underhåll av viltstängsel/faunastängsel
- Vi6 Område för geoteknisk åtgärd - Tryckbank
- T1 Område för bygtrafik, från byggstart till slutbesiktning, dock längst 42 månader från byggstart
- T2 Område för etableringsområde och tillfälligt upplag, dock längst 42 månader från byggstart
- T3 Område för upplag av massor, från byggstart till slutbesiktning, dock längst 42 månader från byggstart
- T4 Område för tillfällig omlodning av allmän trafik, från byggstart till slutbesiktning, dock längst 36 månader från byggstart

ÖVRIGA BETECKNINGAR PÅ PLANKARTA



-  Ny väg, vägranter, med längdmätning, mitträcke och höjdsättning (befintlig eller projekterad)
-  Bullerskyddsplänk
-  Faunastängsel/Viltstängsel
-  Mitträcke
-  Länsgräns
-  Traktgräns
-  Fastighetsgräns
-  Bebyggelseområdesgräns
-  Bäck, dike, vattendrag
-  Byggnad

SKYDDSÅTGÄRDER OCH FÖRSIKTIGHETSMÅTT

- Sk1 Markering eller avgränsning av skyddsåtgärd/försiktighetsmått
- Sk2 Erbjudna bullerskyddsåtgärder utanför vägområde, fasad
- Sk3 Yta för infiltration av vägdagvatten
- Sk4 Faunapassage/Tortrumma för småvilt och mindre djur
- Sk5 Faunapassage på bro/port
- Sk6 Faunapassage i plan
- Sk7 Vitluthopp
- Sk8 Bullerskyddsvall 1,0m över vägbana
- Sk9 Bullerskyddsskärm 2,5m över vägbana
- Sk10 Erbjudna bullerskyddsåtgärder utanför vägområde, uteplats

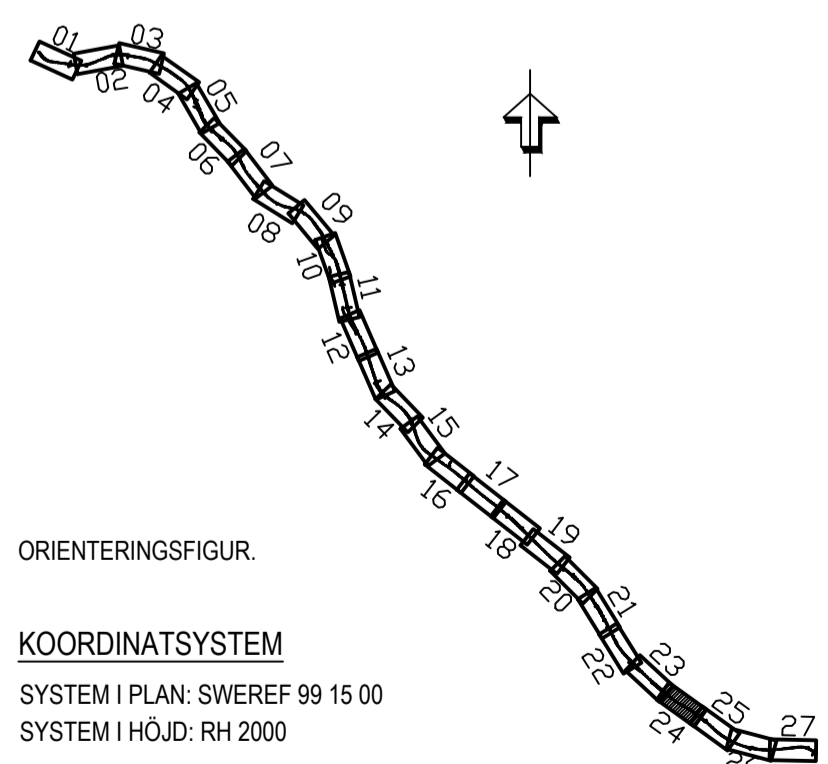
VERKSAMHETER/ÅTGÄRDER SOM UNDANTAS FRÅN FÖRBUD ENLIGT MILJÖBALKEN

Skyldighet att göra anmälan för samråd enligt 12:6 MB gäller inte för de verksamheter och åtgärder som behövs för att bygga vägen och som fastställs och ingår i vägområde för allmän väg eller område för tillfällig nyttjanderätt.
 Förbudet som avser verksamhet eller åtgärd inom generellt biotopskyddsområde (7:11 MB) gäller inte byggnad av allmän väg.
 Förbudet mot åtgärder inom strandskyddsområde (7:15 mb) gäller inte byggnad av allmän väg.

-  Strandskydd
-  Biotopskydd

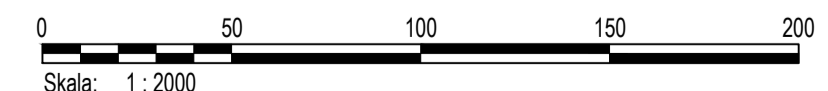


Bromsbergets naturreservat



ORIENTERINGSFIGUR.

KOORDINATSYSTEM
 SYSTEM I PLAN: SWREF 99 15 00
 SYSTEM I HÖJD: RH 2000



Skala: 1:2000

TYP AV PLAN		VÄGPLAN	
GRANSKNINGSSTATUS / SYFTE			
HANDLINGSTYP		SAMRÅDSHANDLING	
DATUM	2021-04-12	LEVERANS / ÄNDRINGS-PM	
OBJEKT	VÄG 66 SMEDJEBACKEN-U LÄNSGRÄNS		
DELOMRÅDE / BANDEL	SMEDJEBACKEN-U LÄNSGRÄNS		
ANLÄGGNINGSDEL	VÄG 66		
OBJEKTNUMMER / KM	165422	KONSTRUKTIONSNUMMER	
BESTÄLLARE	TRAFIKVERKET	LEVERANTÖR	AFRY
SKAPAD AV	J.ÅKERSTRÖM	UPPDRAGSNUMMER	774770
GODKÄND AV	M.PALAGE	AVDELNING	INFRA
RITNINGSTYP	PLANKARTA		
TEKNIKOMRÅDE / INNEHÅLL	C TEKNIKÖVERGRIPANDE		
BESKRIVNING	KM 25/300 - 26/400		
SKALA	1:2000	FORMAT	A1
RITNINGSNUMMER	1 00 C 02 24	FÖRVALTNINGSNUMMER	
		BLAD	NÄSTA BLAD
			BET