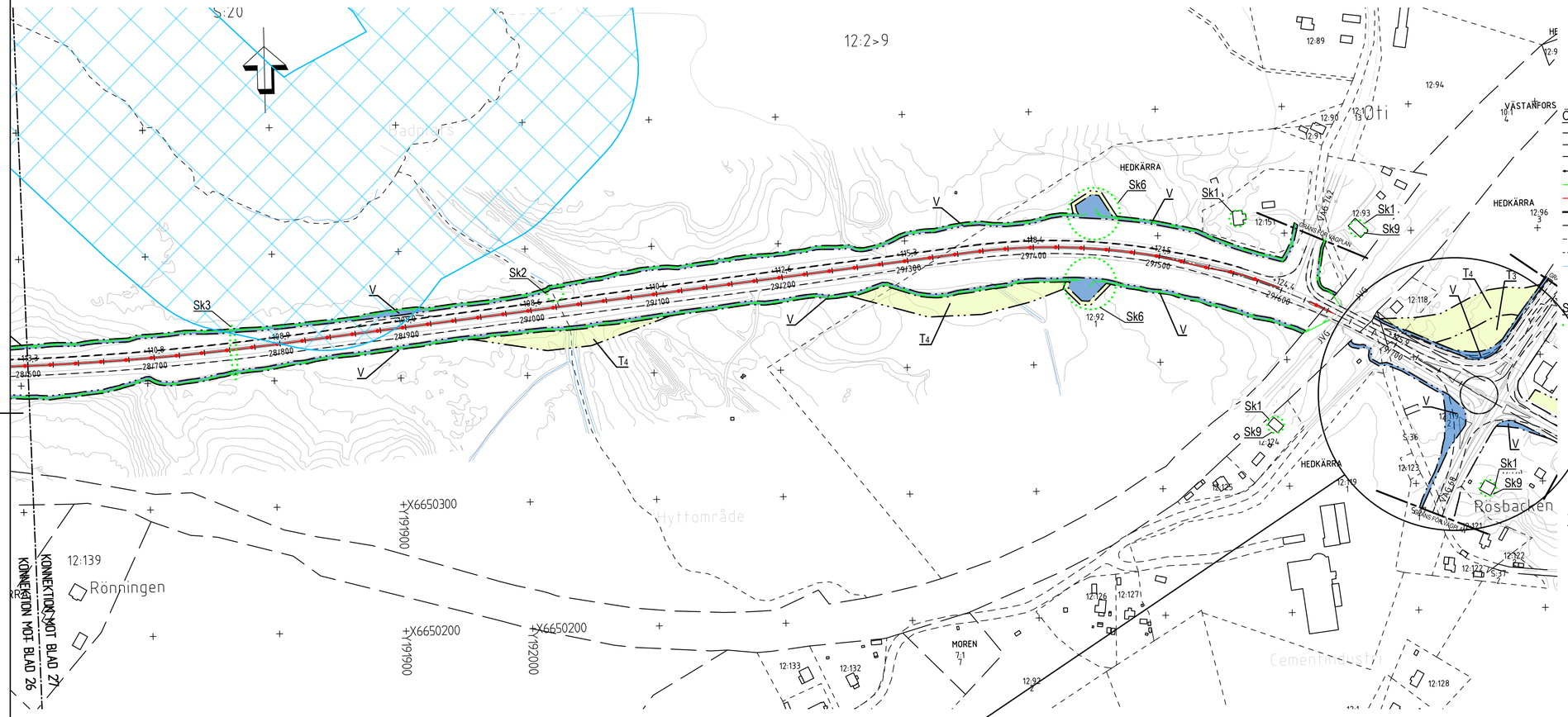

KARTUTSNITT SKALA 1:2000

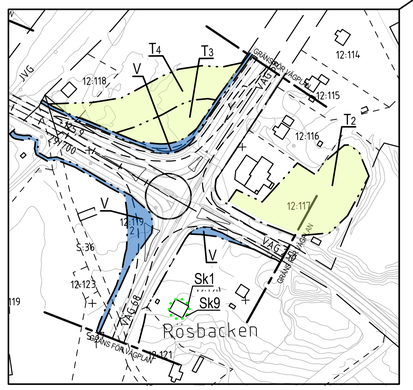

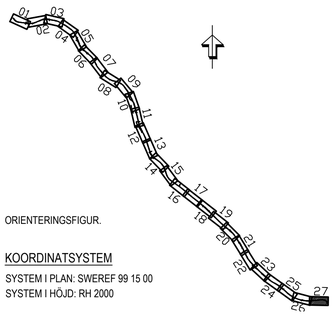

ORIENTERINGSFIGUR.

KOORDINATSYSTEM

SYSTEM I PLAN: SWEREF 99 15 00
SYSTEM I HÖJD: RH 2000

0 50 100 150 200
Skala: 1 : 2000

TECKENFÖRKLARING

MARKANSPRÅK

- Gräns för vägområde, gräns för järnvägsmark
- Avgränsning mellan olika typer av markanspråk
- V — Nytt vägområde med vägrätt
- Vi — Nytt vägområde med inskränkt vägrätt
- T — Tillfällig nyttjanderätt
- Vi1 — Bullerskyddsvall
- Vi2 — Landskapsanpassning faunapassage på bro
- Vi3 — Dagvattenledning
- Vi4 — Serviceväg för drift och underhåll av faunapassage på bro
- Vi5 — Drift och underhåll av viltstängsel/faunastängsel
- Vi6 — Område för geoteknisk åtgärd - Tryckbank
- T1 — Område för byggtrafik, från byggstart till slutbesiktning, dock längst 42 månader från byggstart
- T2 — Område för etableringsområde och tillfälligt upplag, dock längst 42 månader från byggstart
- T3 — Område för upplag av massor, från byggstart till slutbesiktning, dock längst 42 månader från byggstart
- T4 — Område för tillfällig omledning av allmän trafik, från byggstart till slutbesiktning, dock längst 36 månader från byggstart

ÖVRIGA BETECKNINGAR PÅ PLANKARTA

- Ny väg,vägkanter, med längdmätning, mitträcke och höjdsättning (befintlig eller projekterad)
- Bullerskyddsplank
- Faunastängsel/Viltstängsel
- Mitträcke
- Länsgräns
- Traktgräns
- Fastighetsgräns
- Bebyggelseområdesgräns
- Bäck, dike, vattendrag
- Byggnad

SKYDDSÅTGÄRDER OCH FÖRSIKTIGHETSMÅTT

- Markering eller avgränsning av skyddsåtgärd/försiktighetsmått
- Sk1 — Erbjudna bullerskyddsåtgärder utanför vägområde, fasad
- Sk2 — Yta för infiltration av vägdagvatten
- Sk3 — Faunapassage/Torrtrumma för småvilt och mindre djur
- Sk4 — Faunapassage på bro/port
- Sk5 — Faunaspassage i plan
- Sk6 — Viltuthopp
- Sk7 — Bullerskyddsvall 1,0m över vägbana
- Sk8 — Bullerskyddsskärm 2,5m över vägbana
- Sk9 — Erbjudna bullerskyddsåtgärder utanför vägområde, uteplats

VERKSAMHETER/ÅTGÄRDER SOM UNDANTAS FRÅN FÖRBUD ENLIGT MILJÖBALKEN

Skyldighet att göra anmälan för samråd enligt 12:6MB gäller inte för de verksamheter och åtgärder som behövs för att bygga vägen och som fastställs och ingår i vägområde för allmän väg eller område för tillfällig nyttjanderätt.
Förbuden som avser verksamhet eller åtgärd inom generellt biotopskyddsområde (7:11 MB) gäller inte byggande av allmän väg.
Förbuden mot åtgärder inom strandskyddsområde (7:15 mb) gäller inte byggande av allmän väg.

- Strandskydd
- Biotopskydd

TYP AV PLAN	VÄGPLAN
GRANSKNINGSSTATUS / SYFTE	
HANDLINGSTYP	SAMRÅDSHANDLING
DATUM	2021-04-12
LEVERANS / ÄNDRINGS-PM	
OBJEKT	VÄG 66 SMEDJEBACKEN-U LÄNSGRÄNS
DELOMRÅDE / BANDEL	SMEDJEBACKEN-U LÄNSGRÄNS
ANLÄGGNINGDEL	VÄG 66
OBJEKTNUMMER / KM	165422
KONSTRUKTIONSNUMMER	
BESTÄLLARE	TRAFIKVERKET
LEVERANTÖR	AFRY
SKAPAD AV	J.ÅKERSTRÖM
UPPDRAGSNUMMER	774770
GODKÄND AV	M.PALAGE
AVDELNING	INFRA
RITNINGSTYP	PLANKARTA
TEKNIKOMRÅDE / INNEHÅLL	C TEKNIKÖVERGRIPANDE
BESKRIVNING	KM 28/600 - 29/793
SKALA	1:2000
FORMAT	A1
FÖRVALTNINGSNUMMER	
RITNINGSNUMMER	1 00 C 02 27
BLAD	
NÄSTA BLAD	
BET	

PLO: 2021-05-20 21:52 X:\1-PRJ\SE\774770 - VÄG 66 SMEDJEBACKEN_U LÄNSGRÄNS FASTPRISUPPDRAG 504412\02_CAD\1\CRITDEF\100C0227.DWG ÅKERSTRÖM, JAN