

# TECKENFÖRKLARING

## MARKANSPRÅK

- Gräns för vägområde, gräns för järnvägsmark
- Avgränsning mellan olika typer av markanspråk

- V** Nytt vägområde med vägrätt
- Vi** Nytt vägområde med inskränkt vägrätt
- T** Tillfällig nyttjanderätt

- Vi1** Bullerskyddsvall
- Vi2** Landskapsanpassning faunapassage på bro
- Vi3** Dagvattenledning
- Vi4** Serviceväg för drift och underhåll av faunapassage på bro
- Vi5** Drift och underhåll av viltstängsel/faunastängsel
- Vi6** Område för geoteknisk åtgärd - Tryckbank
- T1** Område för bygtrafik, från byggstart till slutbesiktning, dock längst 42 månader från byggstart
- T2** Område för etableringsområde och tillfällig upplag, dock längst 42 månader från byggstart
- T3** Område för upplag av massor, från byggstart till slutbesiktning, dock längst 42 månader från byggstart
- T4** Område för tillfällig omlodning av allmän trafik, från byggstart till slutbesiktning, dock längst 36 månader från byggstart

## ÖVRIGA BETECKNINGAR PÅ PLANKARTA

- Ny väg, vägar, med längdmätning, mitträcke och höjdsättning (befintlig eller projekterad)
- Bullerskyddsplänk
- Faunastängsel/Viltstängsel
- Mitträcke
- Längsgräns
- Traktgräns
- Fastighetsgräns
- Bebyggelseområdesgräns
- Bäck, dike, vattendrag
- Byggnad

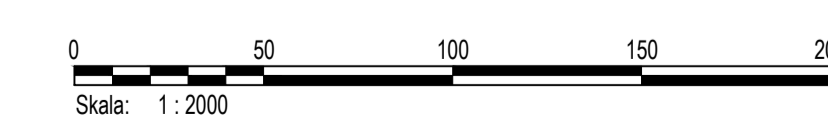
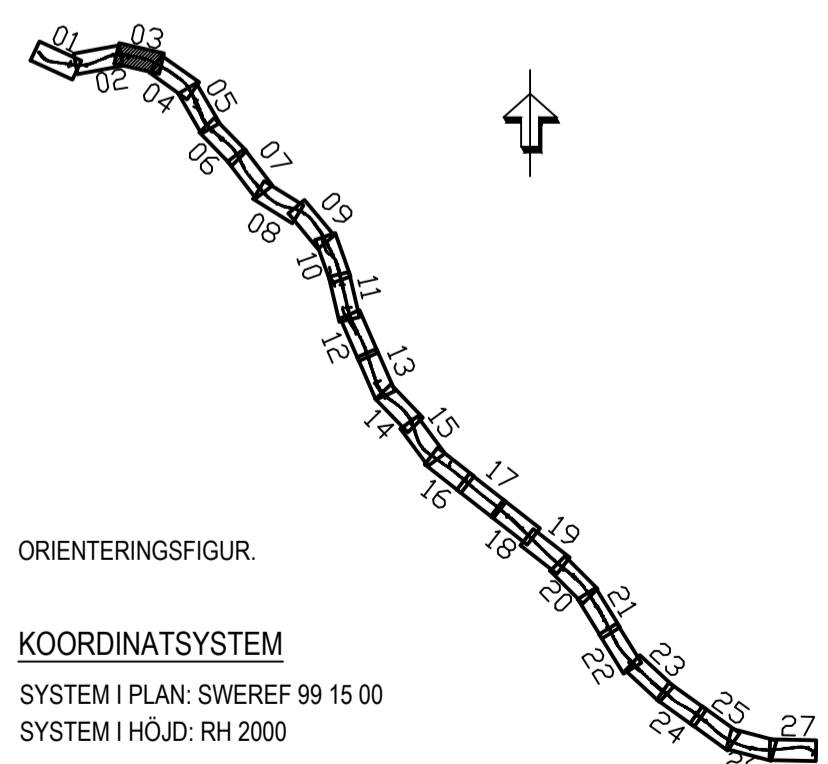
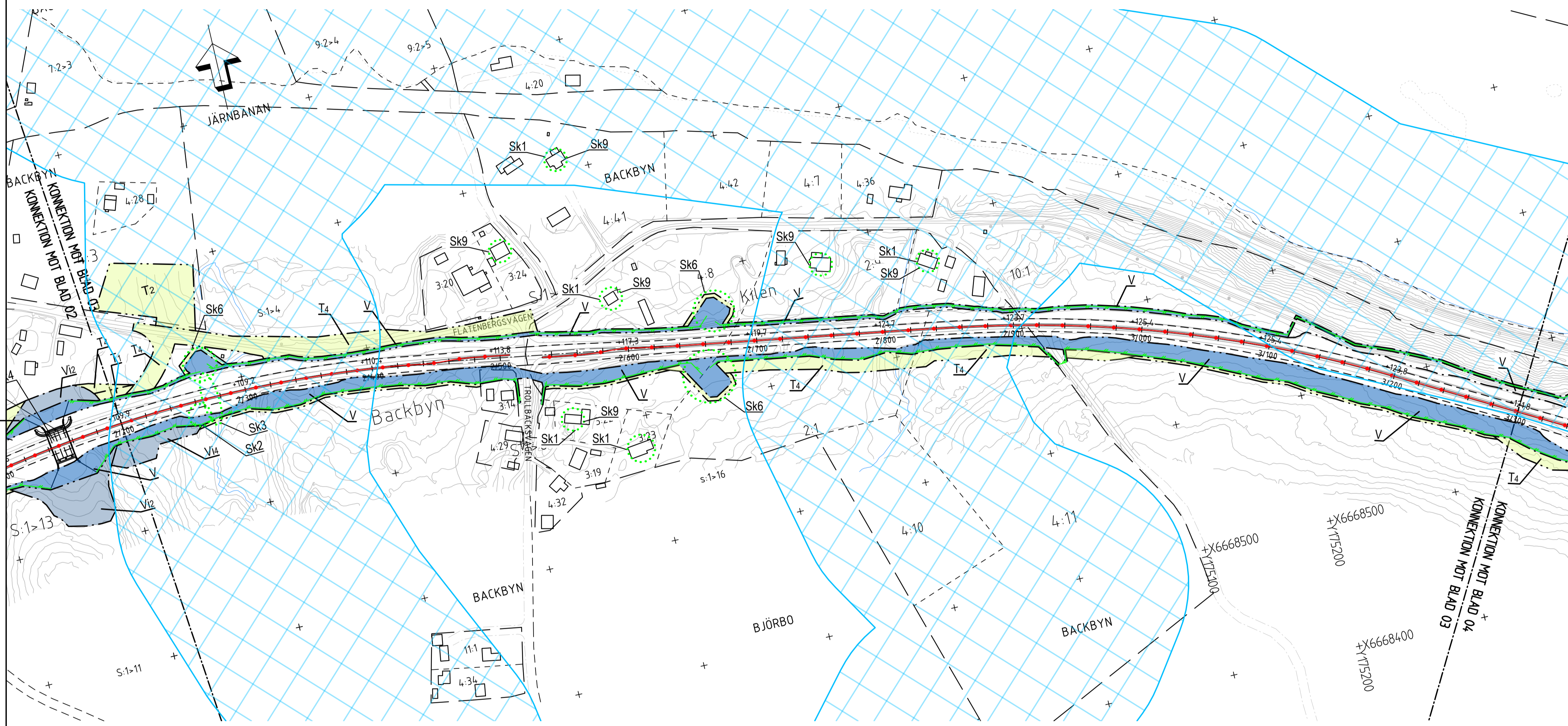
## SKYDDSÅTGÄRDER OCH FÖRSIKTIGHETSMÅTT

- Markering eller avgränsning av skyddsåtgärd/försiktighetsmått
- Erbjudna bullerskyddsåtgärder utanför vägområde, fasad
- Yta för infiltration av vägavvatten
- Faunapassage/Tortrumma för småvilt och mindre djur
- Faunapassage på bro/port
- Faunapassage i plan
- Viltutlopp
- Bullerskyddsvall 1,0m över vägbana
- Bullerskyddsskärm 2,5m över vägbana
- Erbjudna bullerskyddsåtgärder utanför vägområde, uteplats

## VERKSAMHETER/ÅTGÄRDER SOM UNDANTAS FRÅN FÖRBUD ENLIGT MILJÖBALKEN

Skyldighet att göra anmälan för samråd enligt 12:6 MB gäller inte för de verksamheter och åtgärder som behövs för att bygga vägen och som fastställs och ingår i vägområde för allmän väg eller område för tillfällig nyttjanderätt.  
Förbudet som avser verksamhet eller åtgärd inom generellt biotopskyddsområde (7:11 MB) gäller inte byggande av allmän väg.  
Förbudet mot åtgärder inom strandskyddsområde (7:15 mb) gäller inte byggande av allmän väg.

- Strandskydd
- Biotopskydd



ORIENTERINGSGIFUR.  
KOORDINATSYSTEM  
SYSTEM I PLAN: SWEREF 99 15 00  
SYSTEM I HÖJD: RH 2000

TYP AV PLAN		<b>VÄGPLAN</b>	
GRANSKNINGSSTATUS / SYFTE			
HANDLINGSTYP		<b>SAMRÅDSHANDLING</b>	
DATUM	2021-04-12	LEVERANS / ÄNDRINGS-PM	
OBJEKT	<b>VÄG 66 SMEDJEBACKEN-U LÄNSGRÄNS</b>		
DELOMRÅDE / BANDEL	SMEDJEBACKEN-U LÄNSGRÄNS		
ANLÄGGNINGSDEL	VÄG 66		
OBJEKTNUMMER / KM	165422	KONSTRUKTIONSNUMMER	
BESTÄLLARE	TRAFIKVERKET	LEVERANTÖR	AFRY
SKAPAD AV	J.ÅKERSTRÖM	UPPRÄGGSNUMMER	774770
GODKÄND AV	M.PALAGE	AVDELNING	INFRA
RITNINGSTYP	PLANKARTA		
TEKNIKOMRÅDE / INNEHÅLL	C TEKNIKÖVERGRIPANDE		
BESKRIVNING	KM 2/200 - 3/300		
SKALA	1:2000	FORMAT	A1
RITNINGSNUMMER	1 00 C 02 03	FÖRVALTNINGSNUMMER	
		BLAD	NÄSTA BLAD
		BET	

2021-04-12 12:52  
2021-04-12 13:00  
2021-04-12 13:05  
2021-04-12 13:10  
2021-04-12 13:15  
2021-04-12 13:20  
2021-04-12 13:25  
2021-04-12 13:30  
2021-04-12 13:35  
2021-04-12 13:40  
2021-04-12 13:45  
2021-04-12 13:50  
2021-04-12 13:55  
2021-04-12 14:00  
2021-04-12 14:05  
2021-04-12 14:10  
2021-04-12 14:15  
2021-04-12 14:20  
2021-04-12 14:25  
2021-04-12 14:30  
2021-04-12 14:35  
2021-04-12 14:40  
2021-04-12 14:45  
2021-04-12 14:50  
2021-04-12 14:55  
2021-04-12 15:00

PLC: 2021-05-20 22:11 X:\1-PROJEKT\774770 - VÄG 66 SMEDJEBACKEN-U LÄNSGRÄNS FASTRISUPPDRAG 5044\1202\_CAD\1\ORITDEF1000003.DWG ÅKERSTRÖM, JAN