



TECKENFÖRKLARING

MARKANSPRÅK

-  Gräns för vägområde, gräns för järnvägsmark
-  Avgränsning mellan olika typer av markanspråk


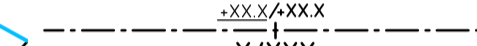
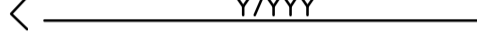







V
Nytt vägområde med vägrätt

Vi
Nytt vägområde med inskränkt vägrätt


T
Tillfällig nyttjanderätt

- Vi1** Bullerskyddsvall
- Vi2** Landskapsanpassning faunapassage på bro
- Vi3** Dagvattenledning
- Vi4** Serviceväg för drift och underhåll av faunapassage på bro
- Vi5** Drift och underhåll av viltstängsel/faunastängsel
- Vi6** Område för geoteknisk åtgärd - Tryckbank
- T1** Område för bygtrafik, från byggstart till slutbesiktning, dock längst 42 månader från byggstart
- T2** Område för etableringsområde och tillfälligt upplag, dock längst 42 månader från byggstart
- T3** Område för upplag av massor, från byggstart till slutbesiktning, dock längst 42 månader från byggstart
- T4** Område för tillfällig omledning av allmän trafik, från byggstart till slutbesiktning, dock längst 36 månader från byggstart

ÖVRIGA BETECKNINGAR PÅ PLANKARTA



-  Ny väg, vägar, med längdmätning, mitträcke och höjdsättning (befintlig eller projekterad)
-  Bullerskyddsplänk
-  Faunastängsel/Viltstängsel
-  Mitträcke
-  Länsgräns
-  Traktgräns
-  Fasthetsgräns
-  Bebyggelseområdesgräns
-  Bäck, dike, vattendrag
-  Byggnad

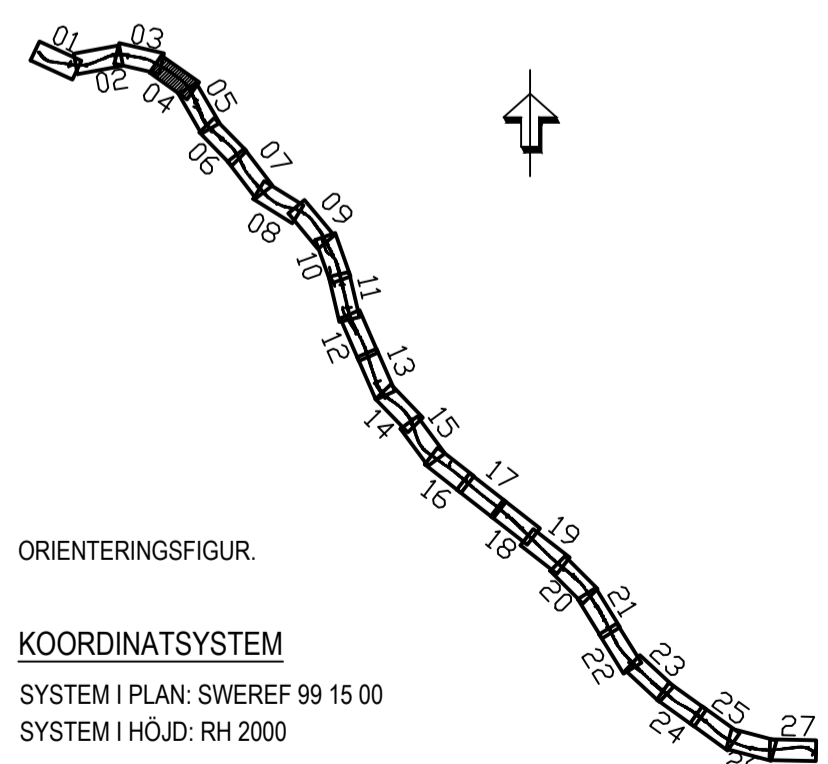
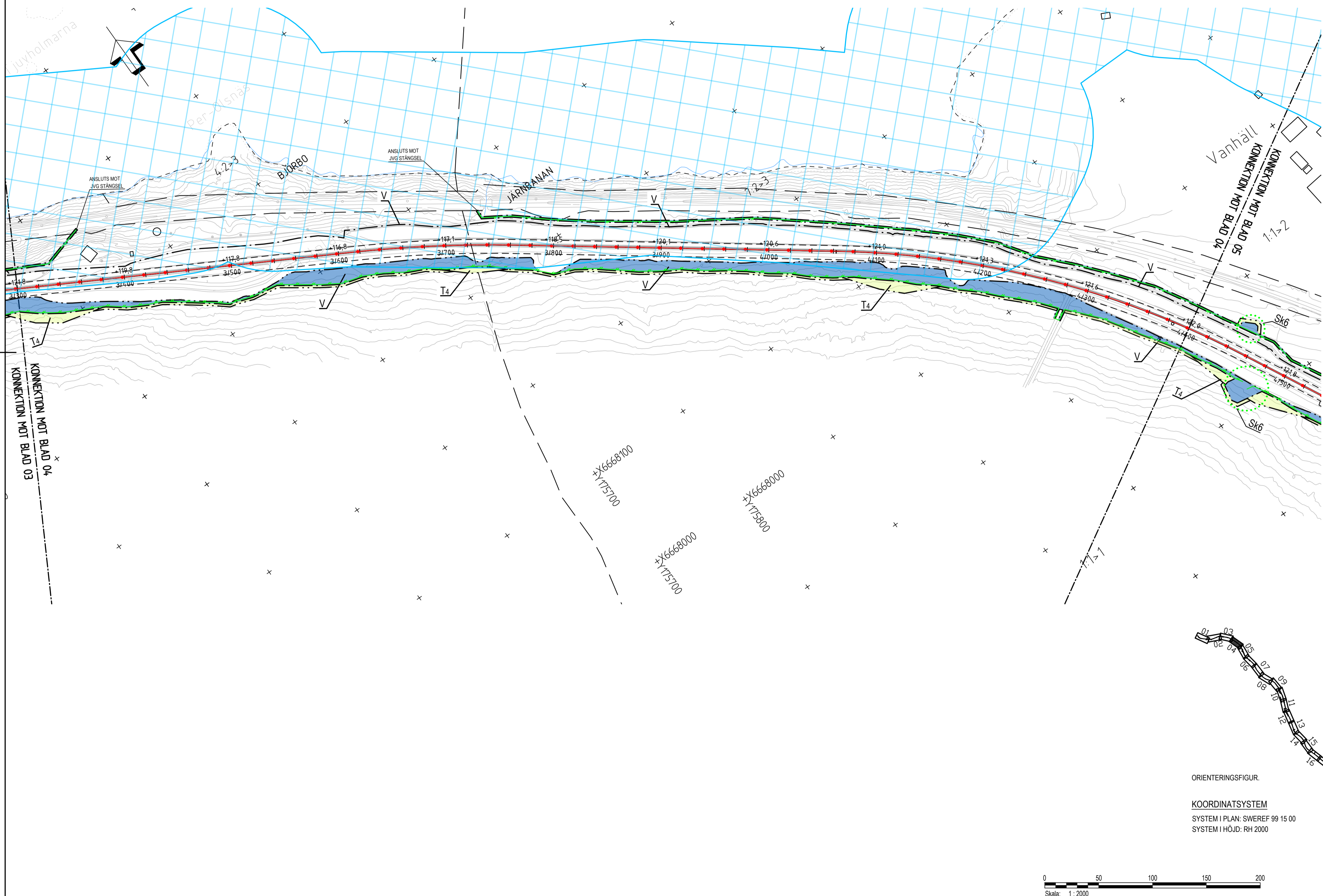
SKYDDSGÅRDER OCH FÖRSIKTIGHETSMÅTT

-  Markering eller avgränsning av skyddsåtgärd/försiktighetsmått
- Sk1** Erbjudna bullerskyddsåtgärder utanför vägområde, fasad
- Sk2** Yta för infiltration av vägdragvatten
- Sk3** Faunapassage/Tortrumma för småvilt och mindre djur
- Sk4** Faunapassage på bro/port
- Sk5** Faunapassage i plan
- Sk6** Viltutlopp
- Sk7** Bullerskyddsvall 1,0m över vägbana
- Sk8** Bullerskyddsskärm 2,5m över vägbana
- Sk9** Erbjudna bullerskyddsåtgärder utanför vägområde, uteplats

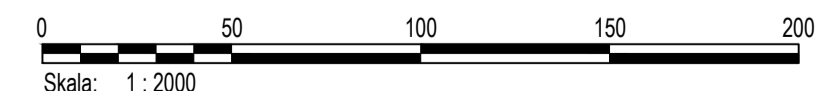
VERKSAMHETER/ÅTGÄRDER SOM UNDANTAS FRÅN FÖRBUD ENLIGT MILJÖBALKEN

Skyldighet att göra anmälan för samråd enligt 12.6 MB gäller inte för de verksamheter och åtgärder som behövs för att bygga vägen och som fastställs och ingår i vägområde för allmän väg eller område för tillfällig nyttjanderätt.
Förbud som avser verksamhet eller åtgärd inom generellt biotopskyddsområde (7:11 MB) gäller inte byggande av allmän väg.
Förbud mot åtgärder inom strandskyddsområde (7:15 mb) gäller inte byggande av allmän väg.

-  Strandskydd
-  Biotopskydd



ORIENTERINGSFIGUR.
KOORDINATSYSTEM
SYSTEM I PLAN: SWREF 99 15 00
SYSTEM I HÖJD: RH 2000



TYP AV PLAN		VÄGPLAN	
GRANSKNINGSSTATUS / SYFTE			
HANDLINGSTYP		SAMRÅDSHANDLING	
DATUM	2021-04-12	LEVERANS / ÄNDRINGS-PM	
OBJEKT	VÄG 66 SMEDJEBACKEN-U LÄNSGRÄNS		
DELOMRÅDE / BANDEL	SMEDJEBACKEN-U LÄNSGRÄNS		
ANLÄGGNINGSDEL	VÄG 66		
OBJEKTNUMMER / KM	165422	KONSTRUKTIONSNUMMER	
BESTÄLLARE	TRAFIKVERKET	LEVERANTÖR	AFRY
SKAPAD AV	J.ÅKERSTRÖM	UPPRAGSNUMMER	774770
GRANSKAD AV	M.PALAGE	AVDELNING	INFRA
RITNINGSTYP	PLANKARTA		
TEKNIKOMRÅDE / INNEHÅLL	C TEKNIKÖVERGRIPANDE		
BESKRIVNING	KM 3/300 - 4/400		
SKALA	1:2000	FORMAT	A1
RITNINGSNUMMER	1 00 C 02 04	FÖRVALTNINGSNUMMER	
		BLAD	NÄSTA BLAD
		BET	

2021-04-12 12:52
2021-04-12 13:00
2021-04-12 13:05
2021-04-12 13:10
2021-04-12 13:15
2021-04-12 13:20
2021-04-12 13:25
2021-04-12 13:30
2021-04-12 13:35
2021-04-12 13:40
2021-04-12 13:45
2021-04-12 13:50
2021-04-12 13:55
2021-04-12 14:00
2021-04-12 14:05
2021-04-12 14:10
2021-04-12 14:15
2021-04-12 14:20
2021-04-12 14:25
2021-04-12 14:30
2021-04-12 14:35
2021-04-12 14:40
2021-04-12 14:45
2021-04-12 14:50
2021-04-12 14:55
2021-04-12 15:00

PLC: 2021-05-20 22:12 X:\1-PRJUS\774770 - VÄG 66 SMEDJEBACKEN-U LÄNSGRÄNS FASTRISUPPRÅG 5044-1202.DWG ÅKERSTRÖM, JAN