

TECKENFÖRKLARING

MARKANSPRÅK

Gräns för vägområde, gräns för järnvägsmark
Avgränsning mellan olika typer av markanspråk

- V Nytt vägområde med vägrätt
Vi Nytt vägområde med inskränkt vägrätt
T Tillfällig nyttjanderätt

- Vi1 Bullerskyddsvall
Vi2 Landskapsanpassning faunapassage på bro
Vi3 Dagvattenledning
Vi4 Serviceväg för drift och underhåll av faunapassage på bro
Vi5 Drift och underhåll av viltstängsel/faunastängsel
Vi6 Område för geoteknisk åtgärd - Tryckbank
T1 Område för bygtrafik, från byggstart till slutbesiktning, dock längst 42 månader från byggstart
T2 Område för etableringsområde och tillfällig upplag, dock längst 42 månader från byggstart
T3 Område för upplag av massor, från byggstart till slutbesiktning, dock längst 42 månader från byggstart
T4 Område för tillfällig omdirigering av allmän trafik, från byggstart till slutbesiktning, dock längst 36 månader från byggstart

ÖVRIGA BETECKNINGAR PÅ PLANKARTA

- Ny väg, vägar, vägar, med längdmätning, mitträcke och höjdsättning (befintlig eller projekterad)
Bullerskyddsplänk
Faunastängsel/Viltstängsel
Mitträcke
Längsgräns
Traktgräns
Fastighetsgräns
Bebyggelseområdesgräns
Bäck, dike, vattendrag
Byggnad

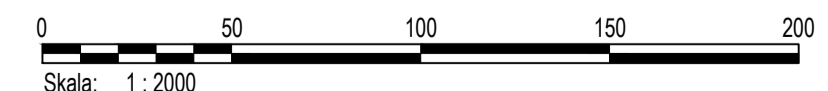
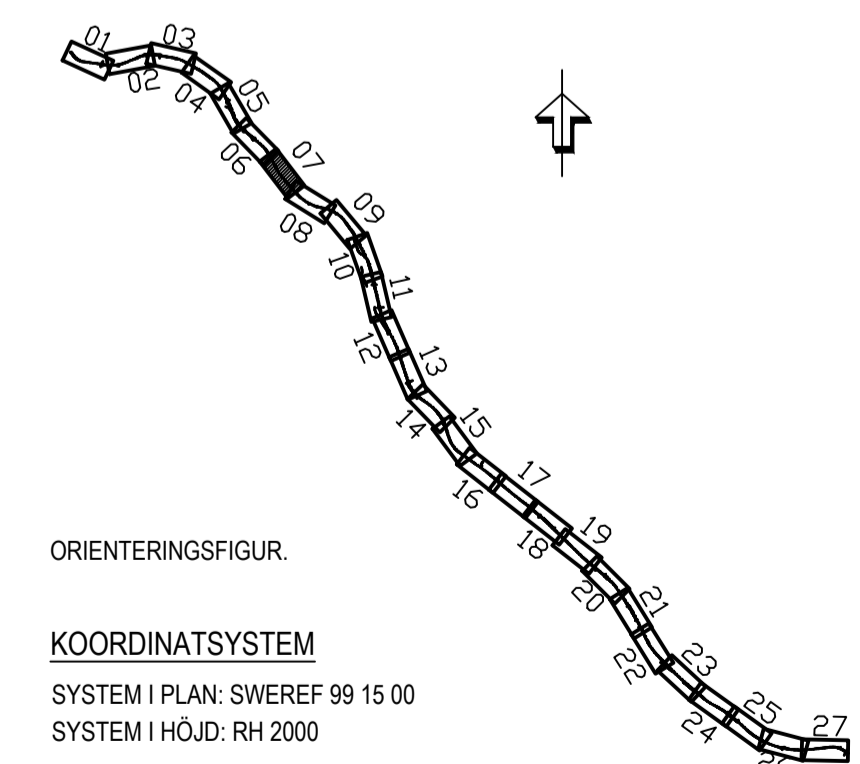
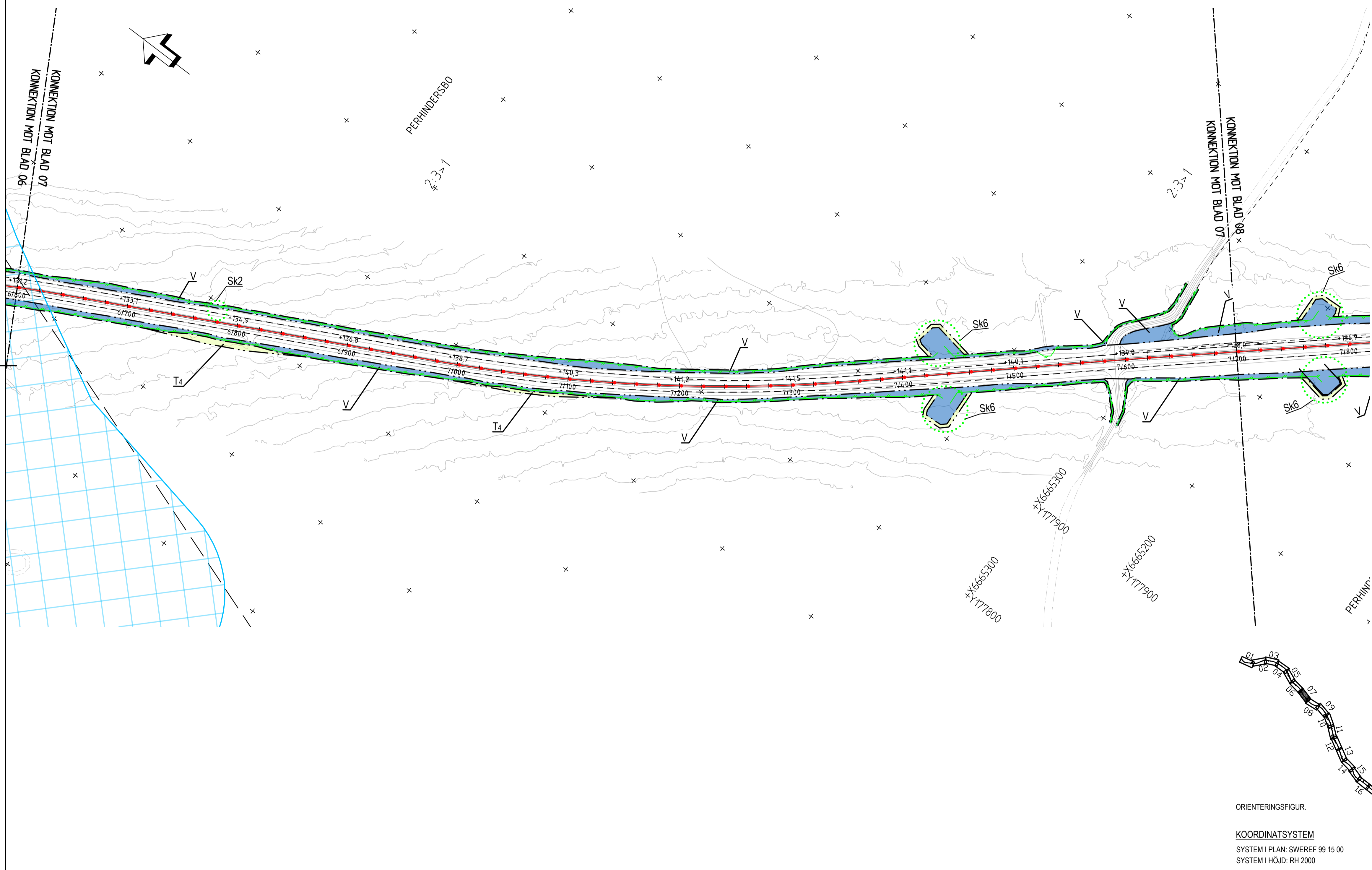
SKYDDSÅTGÄRDER OCH FÖRSIKTIGHETSMÅTT

- Sk1 Markering eller avgränsning av skyddsåtgärd/försiktighetsmått
Sk2 Erbjudna bullerskyddsåtgärder utanför vägområde, fasad
Sk3 Yta för infiltration av vägavvatten
Sk4 Faunapassage/Tortrumma för småvilt och mindre djur
Sk5 Faunapassage på bro/port
Sk6 Faunapassage i plan
Sk7 Vitluthopp
Sk8 Bullerskyddsvall 1,0m över vägbana
Sk9 Bullerskyddsskärm 2,5m över vägbana
Sk9 Erbjudna bullerskyddsåtgärder utanför vägområde, uteplats

VERKSAMHETER/ÅTGÄRDER SOM UNDANTAS FRÅN FÖRBUD ENLIGT MILJÖBALKEN

Skyldighet att göra anmälan för samråd enligt 12:6 MB gäller inte för de verksamheter och åtgärder som behövs för att bygga vägen och som fastställs och ingår i vägområde för allmän väg eller område för tillfällig nyttjanderätt.

- Strandskydd
Biotopskydd



ORIENTERINGSFIGUR.
KOORDINATSYSTEM
SYSTEM I PLAN: SWREF 99 15 00
SYSTEM I HÖJD: RH 2000

Table with project details: TYP AV PLAN: VÄGPLAN; GRANSKNINGSSTATUS / SYFTE: SAMRÅDSHANDLING; DATUM: 2021-04-12; OBJEKT: VÄG 66 SMEDJEBACKEN-U LÄNSGRÄNS; ANLÄGGSINDEL: VÄG 66; BESTÄLLARE: TRAFIKVERKET; LEVERANTÖR: AFRY; SKAPAD AV: J.ÅKERSTRÖM; GODKÄND AV: M.PALAGE; RITNINGSTYP: PLANKARTA; SKALA: 1:2000; FÖRVALTNINGSNUMMER: 1 00 C 02 07

Vertical list of names and dates on the left margin.

Vertical text on the right margin: PLO: 2021-04-20 22:15 X:\1-PROJEKT\74770 - VÄG 66 SMEDJEBACKEN-U LÄNSGRÄNS FASTRIKUPPRÅG 5044\1202_CAD\1\ORITID\F00C0207.DWG ÅKERSTRÖM, JAN