

TECKENFÖRKLARING

MARKANSPRÅK

- Gräns för vägområde, gräns för järnvägsmark
- Avgränsning mellan olika typer av markanspråk
- Nytt vägområde med vägrätt
- Nytt vägområde med inskränkt vägrätt
- Tillfällig nyttjanderätt

- Vi1** Bullerskyddsvall
- Vi2** Landskapsanpassning faunapassage på bro
- Vi3** Dagvattenledning
- Vi4** Serviceväg för drift och underhåll av faunapassage på bro
- Vi5** Drift och underhåll av viltstängsel/faunastängsel
- Vi6** Område för geoteknisk åtgärd - Tryckbank
- T1** Område för byggtrafik, från byggstart till slutbesiktning, dock längst 42 månader från byggstart
- T2** Område för etableringsområde och tillfällig upplag, dock längst 42 månader från byggstart
- T3** Område för upplag av massor, från byggstart till slutbesiktning, dock längst 42 månader från byggstart
- T4** Område för tillfällig omdirigering av allmän trafik, från byggstart till slutbesiktning, dock längst 36 månader från byggstart

ÖVRIGA BETECKNINGAR PÅ PLANKARTA

- Ny väg, vägar, kanaler, med längdmätning, mitträcke och höjdsättning (befintlig eller projekterad)
- Bullerskyddsplänk
- Faunastängsel/Viltstängsel
- Mitträcke
- Länsgräns
- Traktgräns
- Fastighetsgräns
- Bebyggelseområdesgräns
- Bäck, dike, vattendrag
- Byggnad

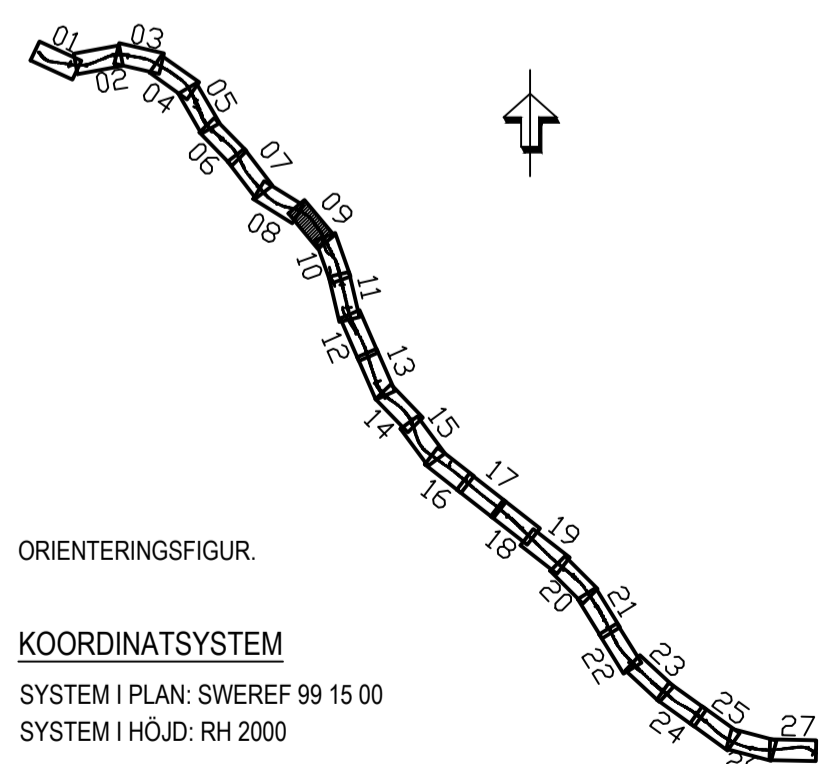
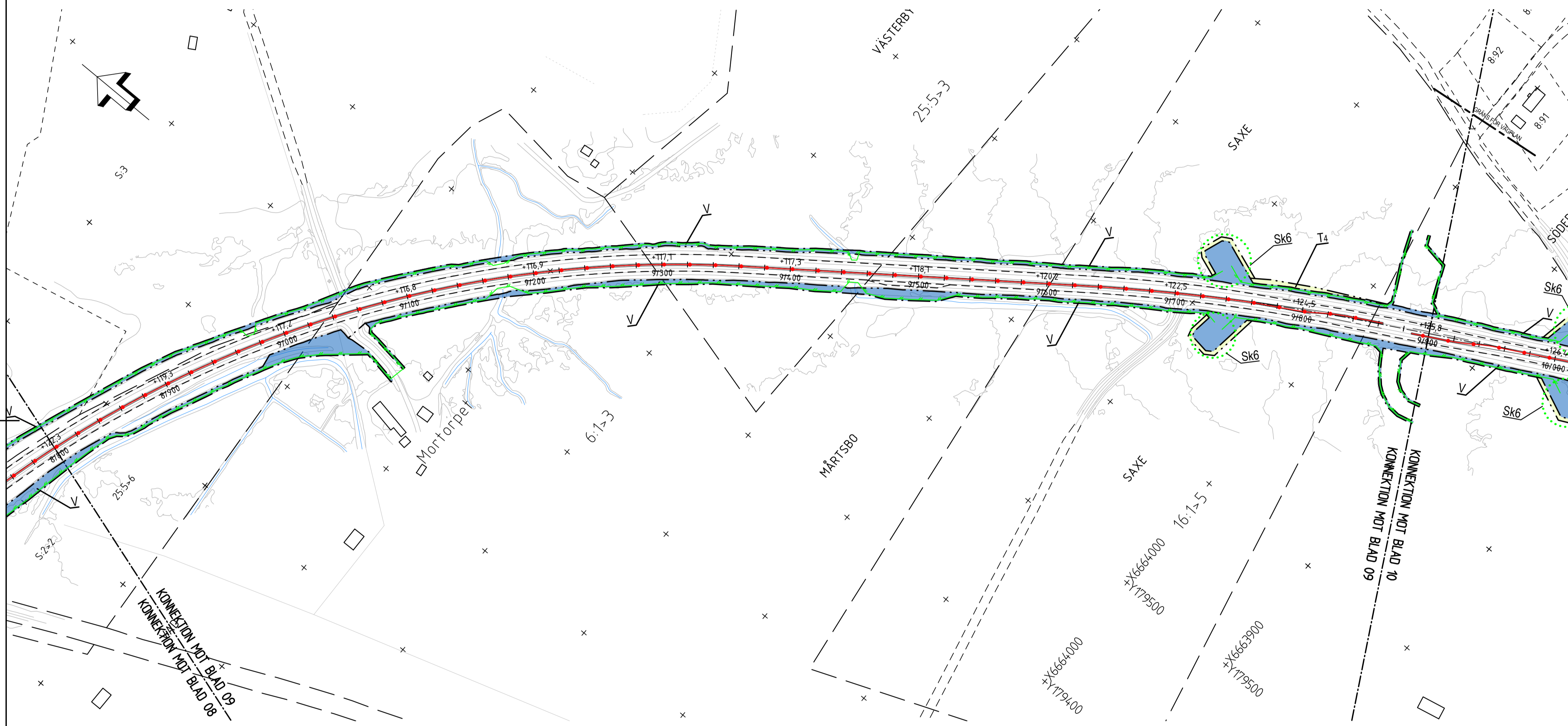
SKYDDSÅTGÄRDER OCH FÖRSIKTIGHETSMÅTT

- Markering eller avgränsning av skyddsåtgärd/försiktighetsmått
- Sk1** Erbjudna bullerskyddsåtgärder utanför vägområde, fasad
- Sk2** Yta för infiltration av väg/vatten
- Sk3** Faunapassage/Tortrumma för småvilt och mindre djur
- Sk4** Faunapassage på bro/port
- Sk5** Faunapassage i plan
- Sk6** Vitluthopp
- Sk7** Bullerskyddsvall 1,0m över vägbana
- Sk8** Bullerskyddsskärm 2,5m över vägbana
- Sk9** Erbjudna bullerskyddsåtgärder utanför vägområde, uteplats

VERKSAMHETER/ÅTGÄRDER SOM UNDANTAS FRÅN FÖRBUD ENLIGT MILJÖBALKEN

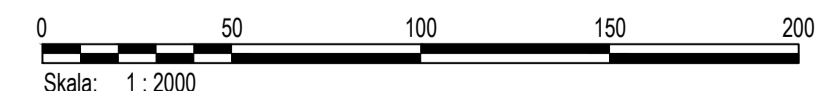
Skyldighet att göra anmälan för samråd enligt 12:6 MB gäller inte för de verksamheter och åtgärder som behövs för att bygga vägen och som fastställs och ingår i vägområde för allmän väg eller område för tillfällig nyttjanderätt.
 Förbud som avser verksamhet eller åtgärd inom generellt biotopskyddsområde (7:11 MB) gäller inte byggande av allmän väg.
 Förbud mot åtgärder inom strandskyddsområde (7:15 mb) gäller inte byggande av allmän väg.

- Strandskydd
- Biotopskydd



ORIENTERINGSFIGUR.

KOORDINATSYSTEM
 SYSTEM I PLAN: SWEREF 99 15 00
 SYSTEM I HÖJD: RH 2000



Skala: 1:2000

TYP AV PLAN		VÄGPLAN	
GRANSKNINGSSTATUS / SYFTE			
HANDLINGSTYP		SAMRÅDSHANDLING	
DATUM	2021-04-12	LEVERANS / ÄNDRINGS-PM	
OBJEKT	VÄG 66 SMEDJEBACKEN-U LÄNSGRÄNS		
DELOMRÅDE / BANDEL	SMEDJEBACKEN-U LÄNSGRÄNS		
ANLÄGGNINGSDIAGRAM	VÄG 66		
OBJEKTNUMMER / KM	165422	KONSTRUKTIONNUMMER	
BESTÄLLARE	TRAFIKVERKET	LEVERANTÖR	AFRY
SKAPAD AV	J.ÅKERSTRÖM	UPPDRAGSNUMMER	774770
GODKÄND AV	M.PALAGE	AVDELNING	INFRA
RITNINGSTYP	PLANKARTA		
TEKNIKOMRÅDE / INNEHÅLL	C TEKNIKÖVERGRIPANDE		
BESKRIVNING	KM 8/800 - 9/900		
SKALA	1:2000	FORMAT	A1
RITNINGSNUMMER	1 00 C 02 09	FÖRVALTNINGSNUMMER	
		BLAD	NÄSTA BLAD
			BET

2021-04-12 12:52
 2021-04-12 13:01
 2021-04-12 13:02
 2021-04-12 13:03
 2021-04-12 13:04
 2021-04-12 13:05
 2021-04-12 13:06
 2021-04-12 13:07
 2021-04-12 13:08
 2021-04-12 13:09
 2021-04-12 13:10
 2021-04-12 13:11
 2021-04-12 13:12
 2021-04-12 13:13
 2021-04-12 13:14
 2021-04-12 13:15
 2021-04-12 13:16
 2021-04-12 13:17
 2021-04-12 13:18
 2021-04-12 13:19
 2021-04-12 13:20
 2021-04-12 13:21
 2021-04-12 13:22
 2021-04-12 13:23
 2021-04-12 13:24
 2021-04-12 13:25
 2021-04-12 13:26
 2021-04-12 13:27
 2021-04-12 13:28
 2021-04-12 13:29
 2021-04-12 13:30
 2021-04-12 13:31
 2021-04-12 13:32
 2021-04-12 13:33
 2021-04-12 13:34
 2021-04-12 13:35
 2021-04-12 13:36
 2021-04-12 13:37
 2021-04-12 13:38
 2021-04-12 13:39
 2021-04-12 13:40
 2021-04-12 13:41
 2021-04-12 13:42
 2021-04-12 13:43
 2021-04-12 13:44
 2021-04-12 13:45
 2021-04-12 13:46
 2021-04-12 13:47
 2021-04-12 13:48
 2021-04-12 13:49
 2021-04-12 13:50
 2021-04-12 13:51
 2021-04-12 13:52
 2021-04-12 13:53
 2021-04-12 13:54
 2021-04-12 13:55
 2021-04-12 13:56
 2021-04-12 13:57
 2021-04-12 13:58
 2021-04-12 13:59
 2021-04-12 14:00
 2021-04-12 14:01
 2021-04-12 14:02
 2021-04-12 14:03
 2021-04-12 14:04
 2021-04-12 14:05
 2021-04-12 14:06
 2021-04-12 14:07
 2021-04-12 14:08
 2021-04-12 14:09
 2021-04-12 14:10
 2021-04-12 14:11
 2021-04-12 14:12
 2021-04-12 14:13
 2021-04-12 14:14
 2021-04-12 14:15
 2021-04-12 14:16
 2021-04-12 14:17
 2021-04-12 14:18
 2021-04-12 14:19
 2021-04-12 14:20
 2021-04-12 14:21
 2021-04-12 14:22
 2021-04-12 14:23
 2021-04-12 14:24
 2021-04-12 14:25
 2021-04-12 14:26
 2021-04-12 14:27
 2021-04-12 14:28
 2021-04-12 14:29
 2021-04-12 14:30
 2021-04-12 14:31
 2021-04-12 14:32
 2021-04-12 14:33
 2021-04-12 14:34
 2021-04-12 14:35
 2021-04-12 14:36
 2021-04-12 14:37
 2021-04-12 14:38
 2021-04-12 14:39
 2021-04-12 14:40
 2021-04-12 14:41
 2021-04-12 14:42
 2021-04-12 14:43
 2021-04-12 14:44
 2021-04-12 14:45
 2021-04-12 14:46
 2021-04-12 14:47
 2021-04-12 14:48
 2021-04-12 14:49
 2021-04-12 14:50
 2021-04-12 14:51
 2021-04-12 14:52
 2021-04-12 14:53
 2021-04-12 14:54
 2021-04-12 14:55
 2021-04-12 14:56
 2021-04-12 14:57
 2021-04-12 14:58
 2021-04-12 14:59
 2021-04-12 15:00

PLO: 2021-05-20 22:16 X:\1-PROJEKT\774770 - VÄG 66 SMEDJEBACKEN-U LÄNSGRÄNS FASTRISUPPDRAG 5044\12\02_CAD\1\ORIENTERING\000009.DWG ÅKERSTRÖM, JAN