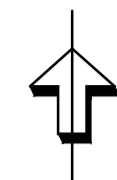


Kyrksjön

ÅKERSTA

+6857300  
+128000

+6857300  
+128200



### TECKENFÖRKLARING

- MARKANSPRÅK**
- GRÄNS FÖR VÄGOMRÅDE
  - AVGRÄNSNING MELLAN OLKA TYPER AV MARKANSPRÅK
  - V1** NYTT VÄGOMRÅDE MED VÄGRÄTT
  - V2** NYTT VÄGOMRÅDE INOM DETALJPLAN
  - V11** NYTT VÄGOMRÅDE MED INSKRÄNKT VÄGRÄTT FÖR DAGVATTENLEDNING FRÅN PUMPSTATION
  - V12** NYTT VÄGOMRÅDE MED INSKRÄNKT VÄGRÄTT PÅ JÄRNVÄGSMARK

KOORDINATSYSTEM  
PLAN: SWEREF 99 16:30  
HÖJD: RH2000

- T1** TILFÄLLIG NYTT JANDERÄTT - FRÅN BYGGSTART TILL 3 MÅNADER EFTER SLUTBESKTNING FÖR UPPLAG OCH ARBETSVÄG
- T2** TILFÄLLIG NYTT JANDERÄTT - FRÅN BYGGSTART TILL 3 MÅNADER EFTER SLUTBESKTNING FÖR OMLEDNING AV TRAFIK

VERKSAMHETER/ÅTGÄRDER SOM UNDANTAS FRÅN FÖRBUD ENLIGT MILJÖBALKEN  
UNDANTAG FRÅN KRAV PÅ DISPENS FRÅN GENERELLT BIOTPSKYDD OCH STRANDSKYDD  
- FÖRBUDEN MOT ÅTGÄRDER INOM STRANDSKYDDSMRÅDE (7:15 MB) GÄLLER INTE BYGGANDE AV ALLMÄN VÄG/JÄRNVÄG

- SKYLDIGHETEN ATT GÖRA ANMÄLAN FÖR SAMRÅD ENLIGT 12:6 MB GÄLLER INTE FÖR DE VERKSAMHETER OCH ÅTGÄRDER SOM BEHOVS FÖR ATT BYGGA VÄGEN/JÄRNVÄGEN OCH SOM FASTSTÄLLS OCH INGÅR I VÄGOMRÅDE FÖR ALLMÄN VÄG/JÄRNVÄGSMARK ELLER OMRÅDE FÖR TILFÄLLIG NYTT JANDERÄTT.

UNDANTAGET FRÅN SKYLDIGHET ATT HA SAMRÅD ENLIGT 12:6 MB  
- FÖRBUDEN SOM AVSER VERKSAMHET ELLER ÅTGÄRD INOM GENERELLT BIOTPSKYDDSMRÅDE (7:11 2 ST. MB) GÄLLER INTE BYGGANDE AV ALLMÄN VÄG/JÄRNVÄG

**SKYDDÅTGÄRDER OCH FÖRSKTIHETSMÅTT**

- MARKERING ELLER AVGRÄNSNING AV SKYDDÅTGÄRDER/FÖRSKTIHETSMÅTT
- SK1 - ERBJUDD FASTIGHETSÄNÄRA BULLERSKYDDÅTGÄRDER, FASAD
- SK2 - ERBJUDD FASTIGHETSÄNÄRA BULLERSKYDDÅTGÄRDER, UTEPLATS
- SK3 - GRUNDVATTENSKYDDÅTGÄRDER

**ÖVRIGA BETECKNINGAR PÅ PLANKARTAN**

- TRAKTGRÄNS
- FASTIGHETSGRÄNS
- 2113 FASTIGHETSBECKENNING
- LEDNINGSRÄTT

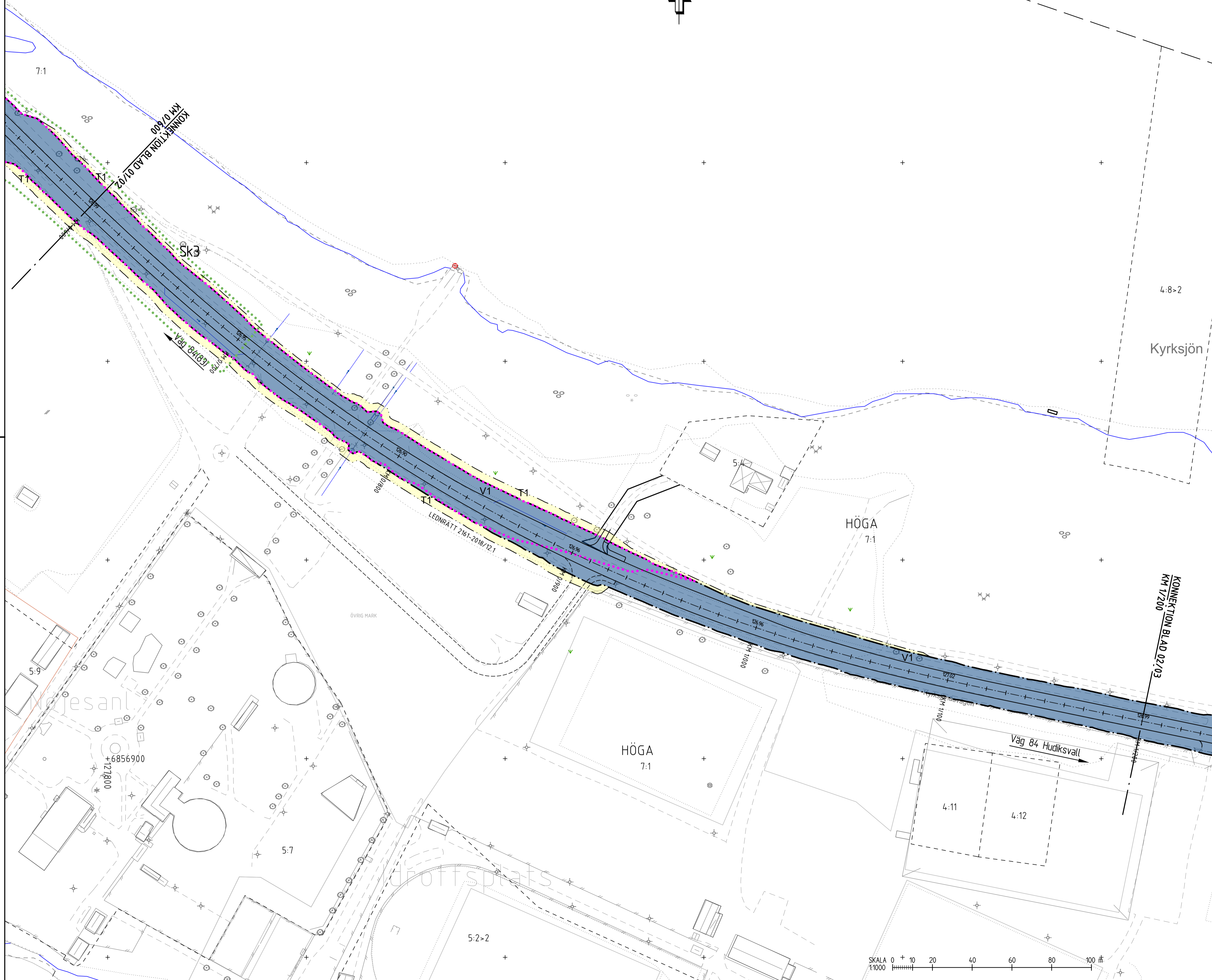
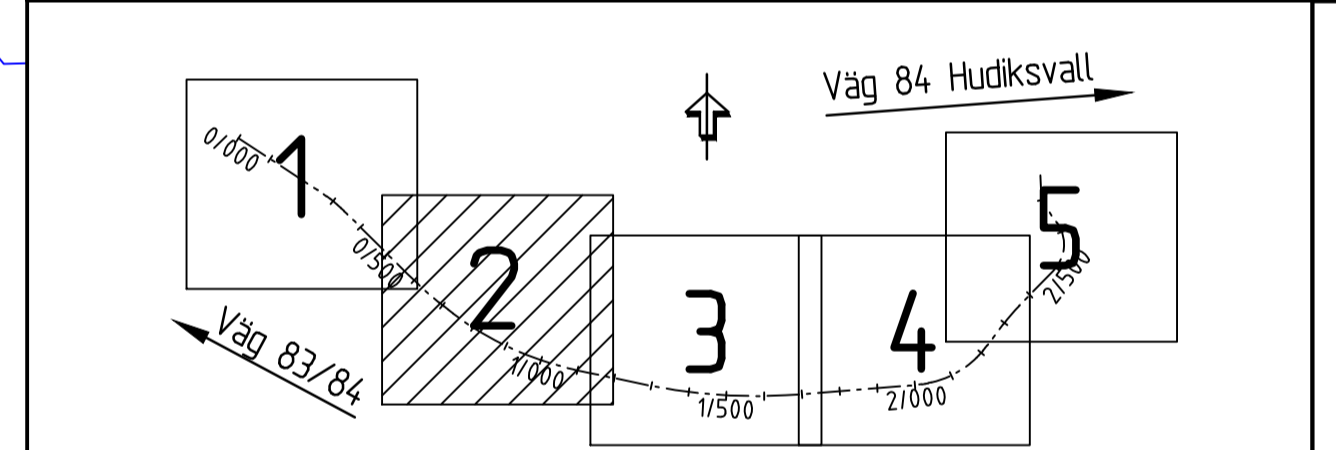
LEDNINGSRÄTT 2161-2018/12.1 LEDNINGSRÄTTSGRÄNS

- 00.9 NY VÄG, VÄGBANEKANTER MED
- 0/100 LÄNGDMÄTNING OCH HÖJDSÄTTNING

SÄRSKILDA BESLUT SOM TAS I SAMBAND MED FASTSTÄLLELSE

- ÖVERGÅR FRÅN STATLIGT TILL KOMMUNALT HUVUDMANNASKAP

FASTIGHETSKARTA ERHÅLLEN FRÅN LANTMÄTERIET 2018-10-23



TYP AV PLAN		<b>VÄGPLAN</b>	
GRANSKNINGSSTATUS / SYFTE		<b>FÖR GRANSKNING</b>	
HANDLINGSTYP		<b>GRANSKNINGSHANDLING</b>	
DATUM	2018-10-31	LEVERANS / ÄNDRINGS-PM	
OBJEKT	<b>VÄG 84 GENOMFART LJUSDAL</b>		
DELOMRÅDE / BANDEL	NY VÄG 84		
ANLÄGGNINGSDDEL	GEMENSAM		
OBJEKTNUMMER / KM	152230	KONSTRUKTIONNUMMER	
BESTÄLLARE	<b>TRAFIKVERKET</b>	LEVERANTÖR	<b>SWECO</b>
SKAPAD AV	A. LEHTOLA	UPPDRAGSNUMMER	2412668
GODKÄND AV	B. ANDERSSON	AVDELNING	CIVIL
RITNINGSTYP	PLANKARTA		
TEKNIKOMRÅDE / INNEHÅLL	VÄGUTFORMNING OCH TRAFIK		
BESKRIVNING	KM 0/600 - 1/200		
SKALA	1:1000	FORMAT	A1
RITNINGNUMMER	1 01 T 02 02	FÖRVALTNINGSNUMMER	
		BLAD	NÄSTA BLAD
			BET