

Samrådsmöte

MaKS-projektet

Vägplan

Val av
lokaliseringsalternativ

2013-03-11

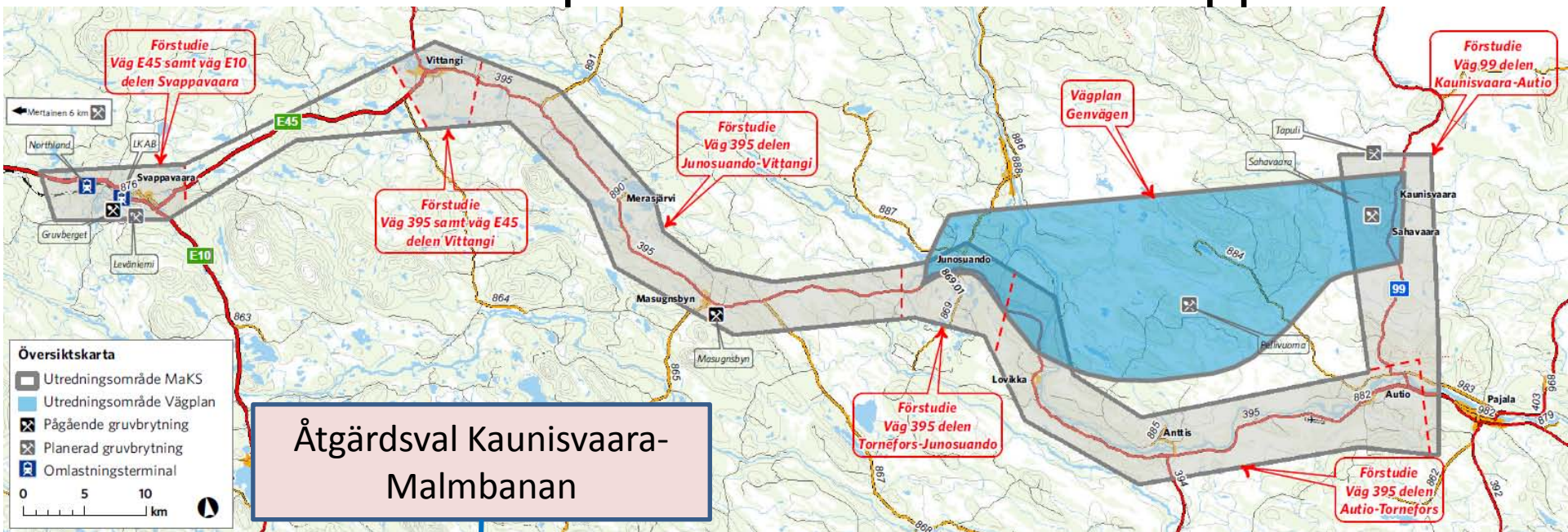


TRAFIKVERKET

Dagordning

- Mötets öppnande
- Presentation av deltagarna
- MaKS-projektet
- Trafikverkets planeringsprocess
- Vad innebär val av lokaliseringsalternativ?
- Hur lämnar man synpunkter?
- Presentation av lokaliseringsalternativ Genväg Kaunisvaara - Junosuando samt Junosuando by
- Cliffton
- Paus/fika
- Frågestund
- Mötet avslutas

MaKS Malmtransporter Kaunisvaara-Svappavaara



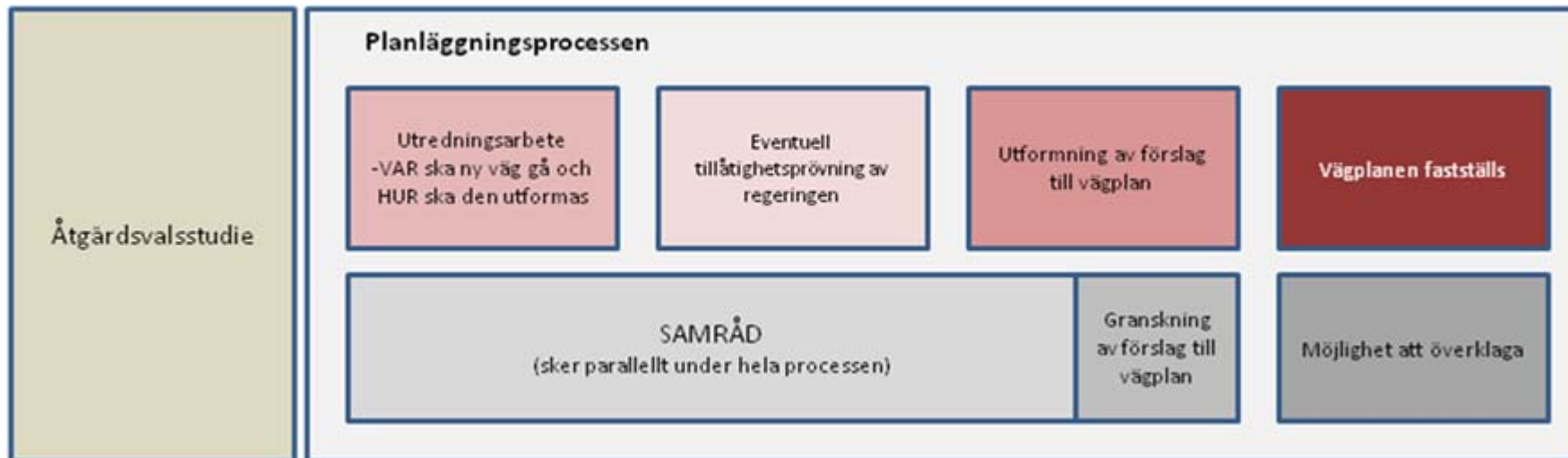
Åtgärdsval Kaunisvaara-Malmbanan

MaKS
Förutsättningsanalyser
Förstudier/samrådsunderlag
Val av lokaliseringalternativ
Arbetsplaner/Vägplaner
Bygghandlingar

Vägplan
Junosuando by

Vägplan Genväg Kaunisvaara-
Junosuando

Nya planläggningsprocessen



- Samverkan mellan berörda myndigheter, näringsliv, kommuner, och organisationer
- Översiktlig utredning av åtgärdsalternativ
- Beslut om fortsatt hantering
- Samråd med myndigheter, organisationer, berörd allmänhet och enskilda
- Länsstyrelsens beslut om betydande miljöpåverkan
- Val av lokaliseringsalternativ; Val av trafikteknisk standard
- MKB upprättas som ska godkännas av länsstyrelsen
- (Ev. tillåtighetsprövning)
- Utforma planförslag; Granskning (utställelse)
- Fastställelse → Laga kraft

Milstolpar Vägplan Junosuando by samt Genvägen

Länsstyrelsens beslut om betydande miljöpåverkan

Val av lokaliseringsalternativ

- Samrådshandling
- Yttrande från Pajala kommun politiskt förankrad, sammanvägd ståndpunkt
- Yttrande från länsstyrelsen, sammanvägd ståndpunkt
- Trafikverket tar ställning till vilket alternativ som ska utredas vidare

Utforma planförslag

MKB godkänns av länsstyrelsen

Granskning

Fastställelse

Laga kraft

Entreprenaden kan starta

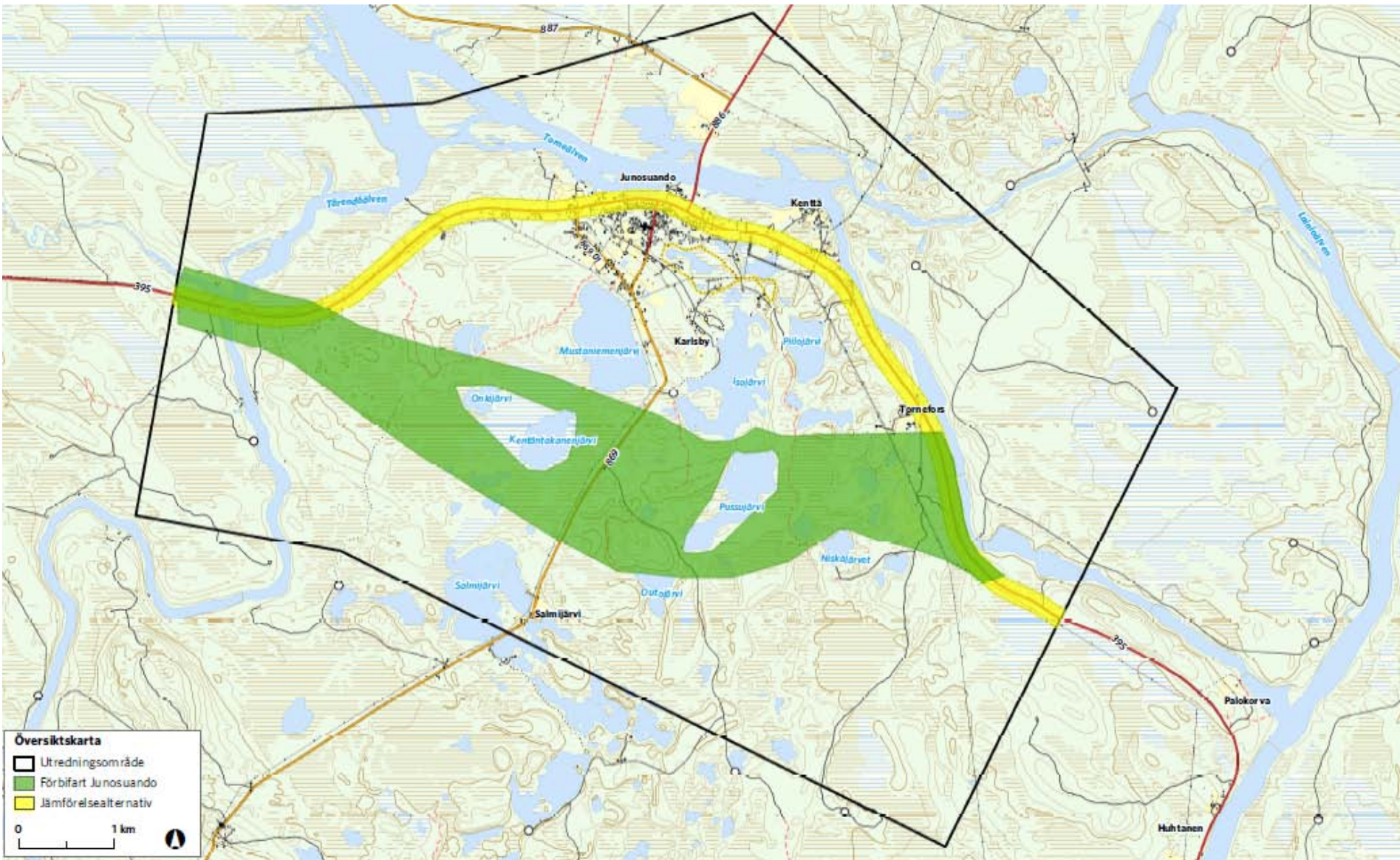
Ändamål Junosuando by

Ändamålet med vägplan Junosuando by är att valt alternativ ska innebära:

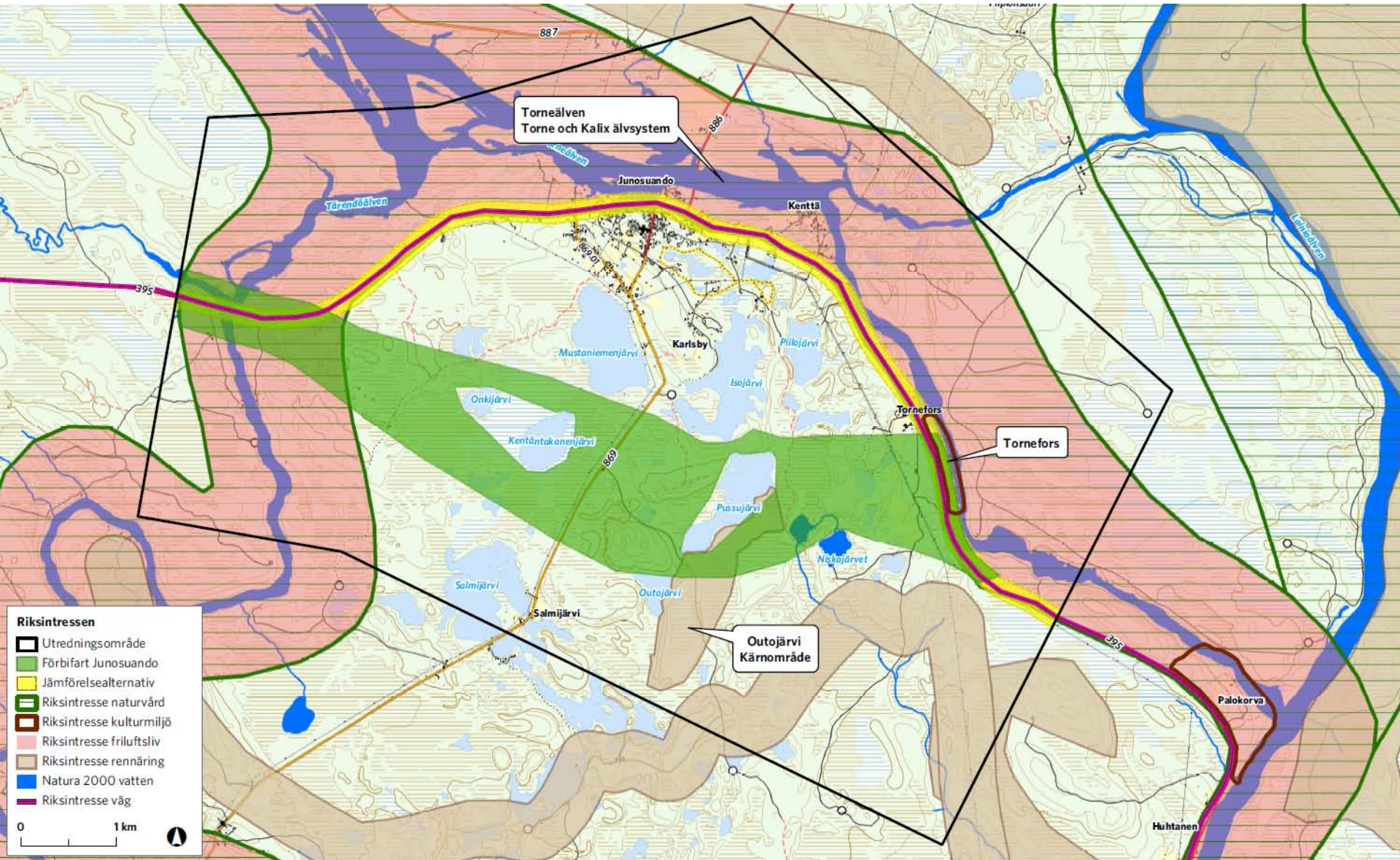
- en hög användbarhet för gruvnäring, för övrig näringsverksamhet samt för övriga trafikanter,
- en säker trafikmiljö och
- en god boendemiljö

Detta ska bidra till en kostnadseffektiv och säker väg för både malmtransporter, övrig trafik och närboende.

Lokaliseringsalternativ Junosuando by



Påverkan på allmänna intressen



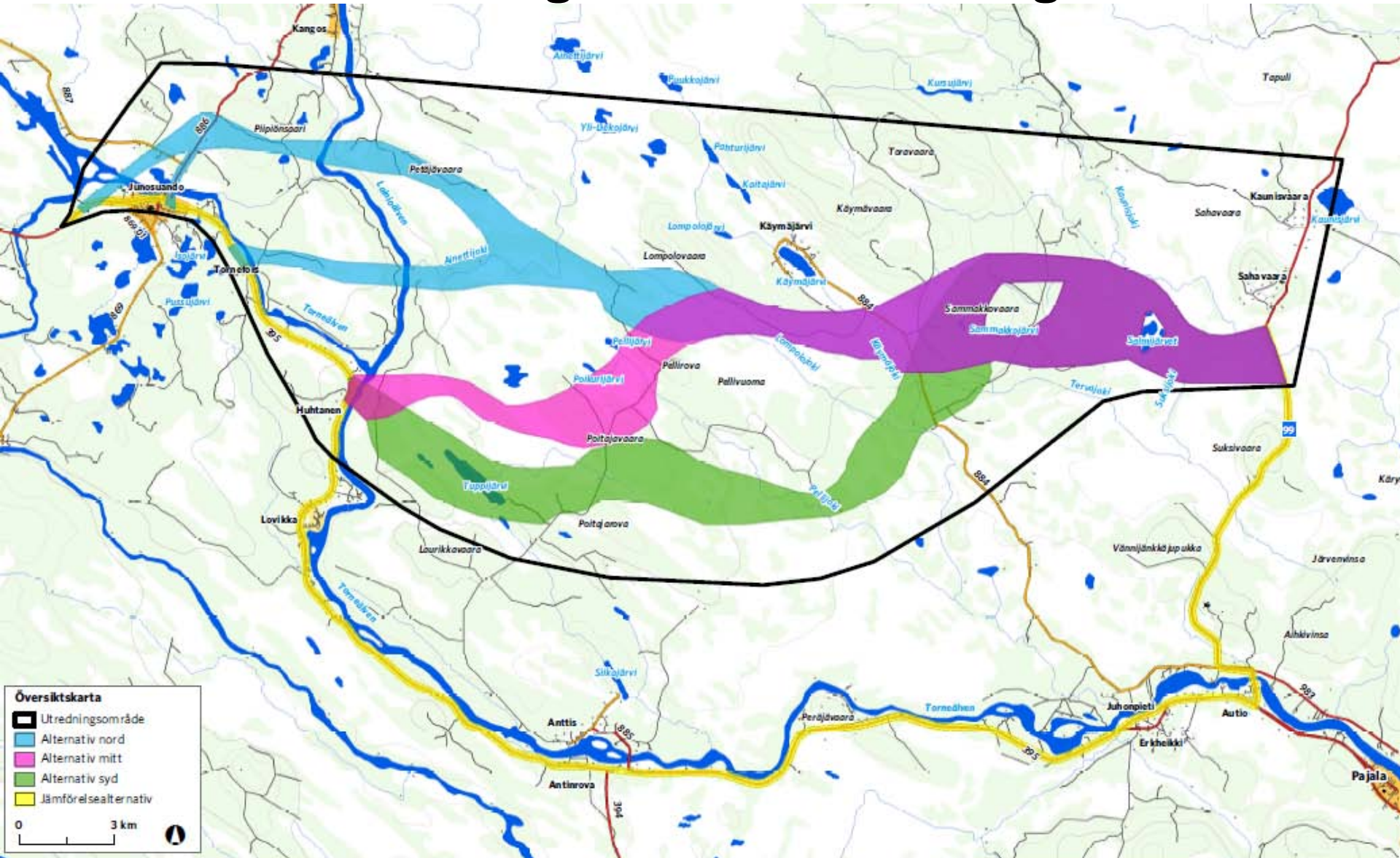
Ändamål Genvägen

Ändamålet med genvägen är att:

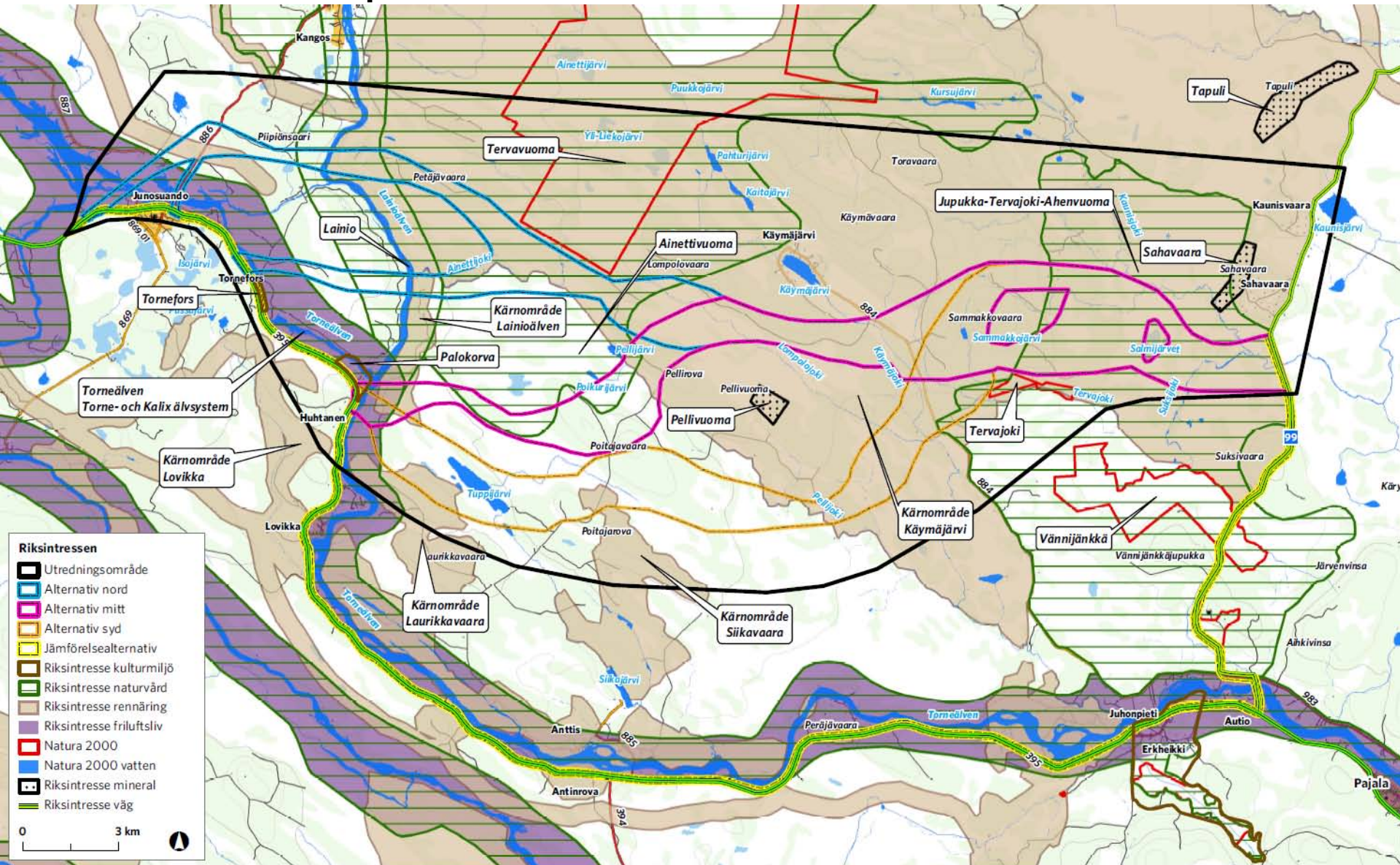
- den ska ge en väsentlig vägförkortning jämfört med nuvarande vägsträckning från Kaunisvaara till Junosuando
- den ska innebära en hög användbarhet för gruvnäringen

Detta bidrar till en kostnadseffektiv och robust väg, dels för malmtransporterna och dels för övriga transporter, exempelvis arbetspendling.

Lokaliseringsalternativ Genvägen



Påverkan på allmänna intressen



Jämförelse

Jämförelse mellan alternativ						
Alternativ	Väglängd km	Ny väg km	Vägförkortning km	Vägförkortning %	Väg att underhålla km	
Genväg						
Befintlig väg	69	0	0	0%	69	
Nord norr	43	41	-25	-37%	109	
Nord söder	43	35	-26	-38%	103	
Mellan	46	32	-22	-33%	101	
Syd	47	33	-21	-31%	102	
Junosuando						
Befintlig väg	11	0	0	0%	11	
Förbifart	9	9	-2	-16%	19	
Kombination						
Jämförelse	69	0	0	0%	69	
Nord norr	43	41	-25	-37%	109	
Nord söder	42	42	-27	-39%	110	
Mellan	44	41	-24	-35%	109	
Syd	46	42	-23	-34%	110	