

TECKENFÖRKLARING

ILLUSTRATIONSKARTA

- GRÄNS FÖR VÄGOMRÅDE
- TRAKTGRÄNS
- FASTIGHETSGRÄNS

NYA SLÄNTER

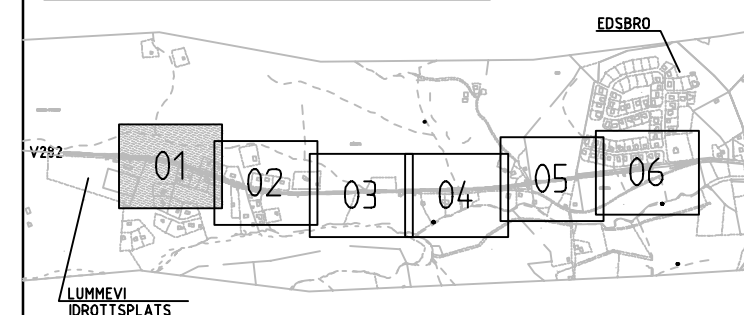
NY GÅNG- OCH CYKELVÄG, MED LÄNGDMÄTNING OCH HÖJDSÄTTNING

- NY KANTSTEN
- NYTT VÄGRÄCKE
- NY TRUMMA
- BEF. TRUMMA, FLYTTAS
- BEF. BRUNN
- BEF. STAKET
- BEF. HÄCK
- BEF. ELSTOLPE
- BEF. VÄGMÄRKE
- FASTIGHETSBETECKNING

SKYDDSÅTGÄRDER OCH FÖRSIKTIGHETSMÅTT

- MARKERING AV SKYDDSÅTGÄRD
- Sk1**
GÄLLER FÖR HELA PLANEN, FÖRESLÅS DAGVATTNET FRÅN GÅNG- OCH CYKELVÄGEN FÖRDRÖJS I VÄGDIKEN INNAN DET AVLEDS
- Sk2**
TRUMMA SOM KONSTRUERAS SÅ DEN INTE UTGÖR VÄNDRINGSHINDER FÖR VATTENLEVANDE VÄXTER OCH DJUR.

ORIENTERINGSFIGUR



PLANSYSTEM: SWEREF 99 18 00
HÖJDSYSTEM: RH 2000

VÄGPLAN

FÖR GRANSKNING

GRANSKNINGSHANDLING

DATUM: 2016-01-29 | LEVERANS / ÄNDRINGSPM

OBJEKT: VÄG 282 EDSBRO-LUMMEVI GÅNG OCH CYKELBANA

DELOMRÅDE / BANDEL: VÄG 76 FOM V283 TOM V280

ANLÄGGNINGENDEL: V282 Ö OM EDSBRO

OBJEKTNUMMER / KM: 144595 | KONSTRUKTIONNUMMER

BESTÄLLARE: TRAFIKVERKET | LEVERANTÖR: WSP

SKAPAD AV: K TIGERSTRAND | UPPDRAGSNUMMER: 10202185

GODKÄND AV: LINA WESTERLUND | AVDELNING: 5581

RITNINGSTYP: PLAN

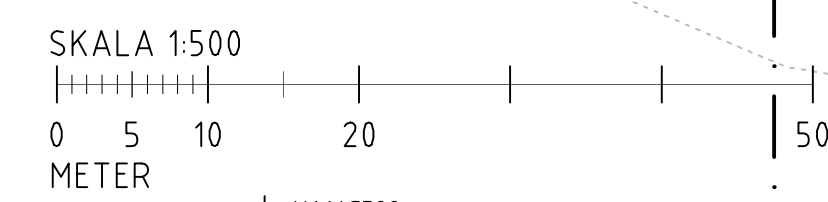
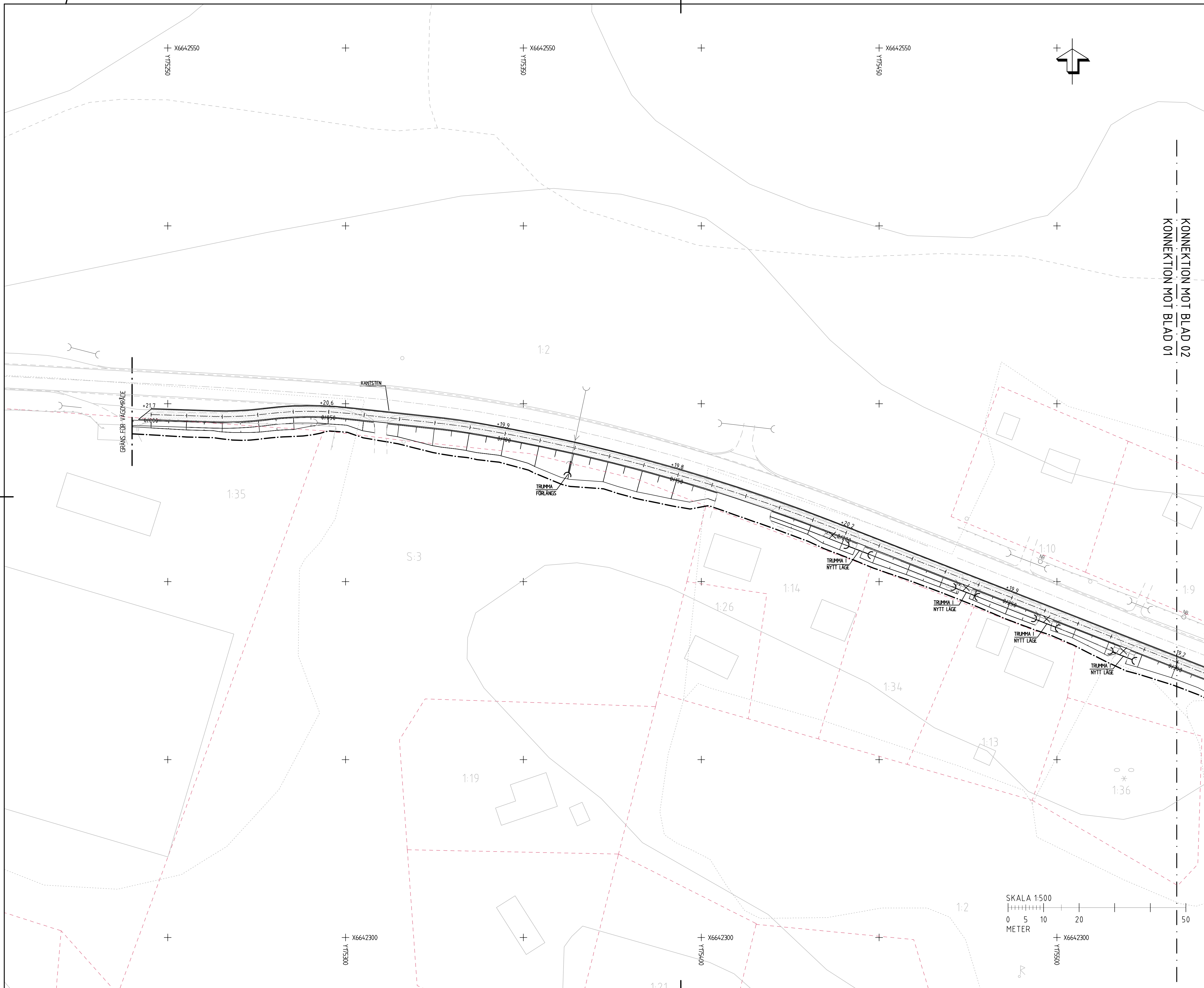
TEKNIKOMRÅDE / INNEHÅLL: VÄGUTFORMNING OCH TRAFIK

BESKRIVNING: KM 0/000-0/300

ILLUSTRATIONSKARTA

SKALA: 1:500 | FORMAT: A1 | FÖRVALTNINGSNUMMER

RITNINGNUMMER: 305T0201 | BLAD: | NÄSTA BLAD: | BET: |



KONNEKTION MOT BLAD 02
KONNEKTION MOT BLAD 01

F:\Vägar\Borås\Projekt\305T0201\305T0201.dwg | PLUTAD 2016-01-31 09:25:54 | AV: ANVÄNDARE: swh1354