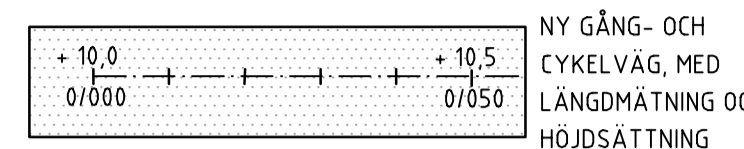


### TECKENFÖRKLARING

#### ILLUSTRATIONSKARTA

- GRÄNS FÖR VÄGOMRÅDE
- TRAKTGRÄNS
- FASTIGHETSGRÄNS
- NYA SLÄNTER

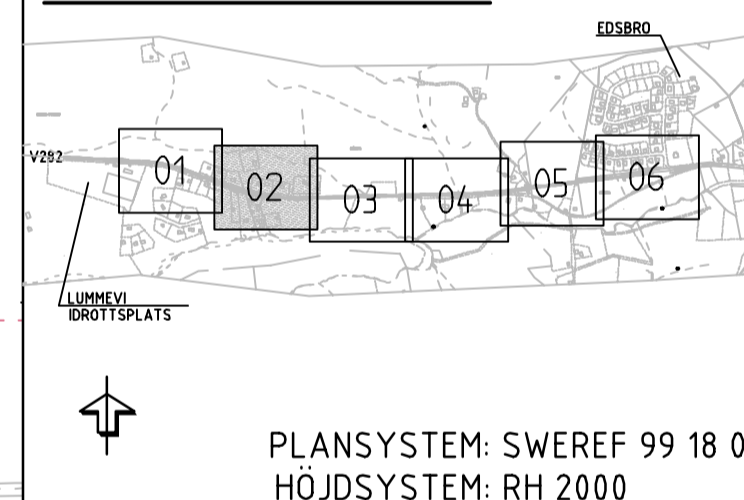


- NY KANTSTEN
- NYTT VÄGRÄCKE
- NY TRUMMA
- BEF. TRUMMA, FLYTTAS
- BEF. BRUNN
- BEF. STAKET
- BEF. HÄCK
- BEF. ELSTOLPE
- BEF. VÄGMÄRKE
- FASTIGHETSBETECKNING

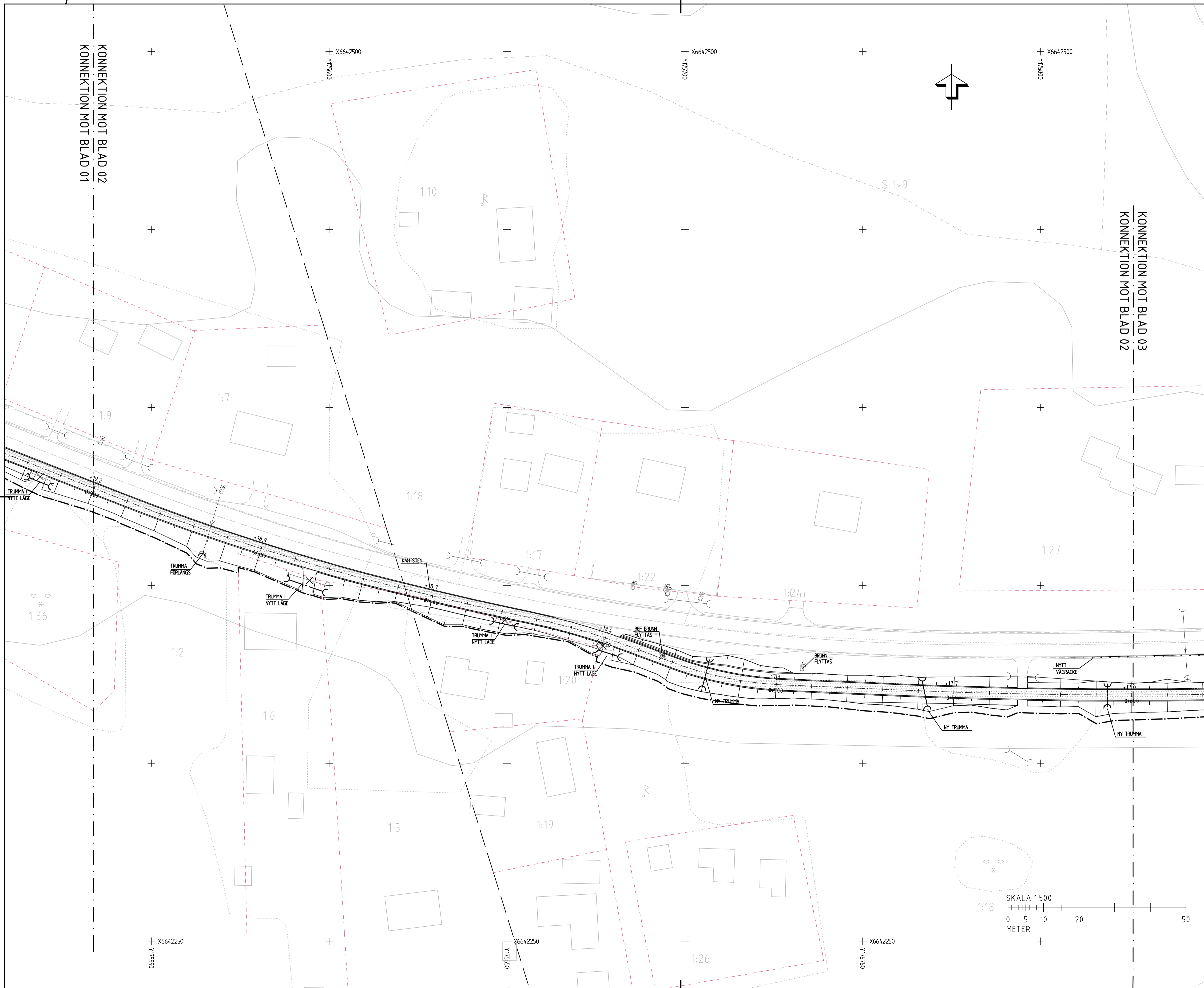
#### SKYDDSÅTGÄRDER OCH FÖRSIKTIGHETSMÅTT

- MARKERING AV SKYDDSÅTGÄRD
- Sk1**  
GÄLLER FÖR HELA PLANEN, FÖRESLÅS DAGVATTNET FRÅN GÅNG- OCH CYKELVÄGEN FÖRDRÖJS I VÄGDIKEN INNAN DET AVLEDS
- Sk2**  
TRUMMA SOM KONSTRUERAS SÅ DEN INTE UTGÖR VANDRINGSHINDER FÖR VATTENLEVANDE VÄXTER OCH DJUR.

#### ORIENTERINGSFIGUR



<b>TYP AV PLAN</b>		<b>VÄGPLAN</b>	
<b>GRANSKNINGSSTATUS/SYFTE</b>		<b>FÖR GRANSKNING</b>	
<b>HANDLINGSTYP</b>		<b>GRANSKNINGSHANDLING</b>	
DATUM 2016-01-29	LEVERANS / ÄNDRINGSPM		
<b>OBJEKT</b>			
<b>VÄG 282 EDSBRO-LUMMEVI GÅNG OCH CYKELBANA</b>			
<b>DELOMRÅDE / BANDEL</b>			
<b>VÄG 76 FOM V283 TOM V280</b>			
<b>ANLÄGGNINGSDEN</b>			
<b>V282 Ö OM EDSBRO</b>			
OBJEKTNUMMER / KM 144595	KONSTRUKTIONNUMMER		
BESTÄLLARE	LEVERANTÖR		
TRAFIKVERKET	WSP		
SKAPAD AV K TIGERSTRAND	UPPDRAGSNUMMER 10202185		
GODKÄND AV LINA WESTERLUND	AVDELNING 5581		
<b>RITNINGSTYP</b>			
<b>PLAN</b>			
<b>TEKNIKOMRÅDE / INNEHÅLL</b>			
<b>VÄGUTFORMNING OCH TRAFIK</b>			
<b>BESKRIVNING</b>			
<b>KM 0/300-0/600</b>			
<b>ILLUSTRATIONSKARTA</b>			
SKALA 1:500	FORMAT A1	FÖRVALTNINGSNUMMER	
RITNINGNUMMER 305T0202	BLAD	NÄSTA BLAD	BET



F:\Vägar\Borlänge\Projekt\305T0202\305T0202.dwg PLUTAD 2016-01-29 13:18:34 AV ANVÄNDARE: swh1516