

KONNEKTION MOT BLAD 04  
KONNEKTION MOT BLAD 03

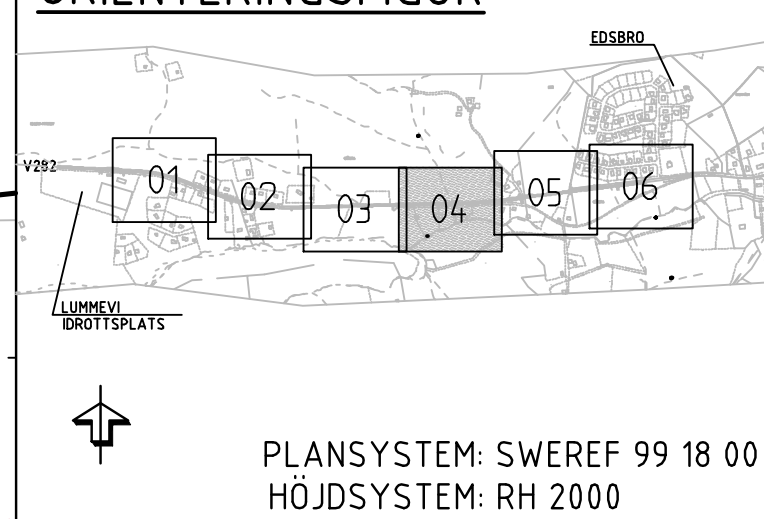
**TECKENFÖRKLARING**

- ILLUSTRATIONSKARTA**
- GRÄNS FÖR VÄGOMRÅDE
  - - - TRAKTGRÄNS
  - - - FASTIGHETSGRÄNS
  - ▬ NYA SLÄNTER
  - 0/000 +10.0 0/050 +10.5 0/050 NY GÅNG- OCH CYKELVÄG, MED LÅNGDMÄTNING OCH HÖJDSÄTTNING
  - NY KANTSTEN
  - NYTT VÄGRÄCKE
  - NY TRUMMA
  - BEF. TRUMMA, FLYTTAS
  - BEF. BRUNN
  - BEF. STAKET
  - BEF. HÄCK
  - BEF. ELSTOLPE
  - BEF. VÄGMÄRKE
  - 1:18 FASTIGHETSBETECKNING

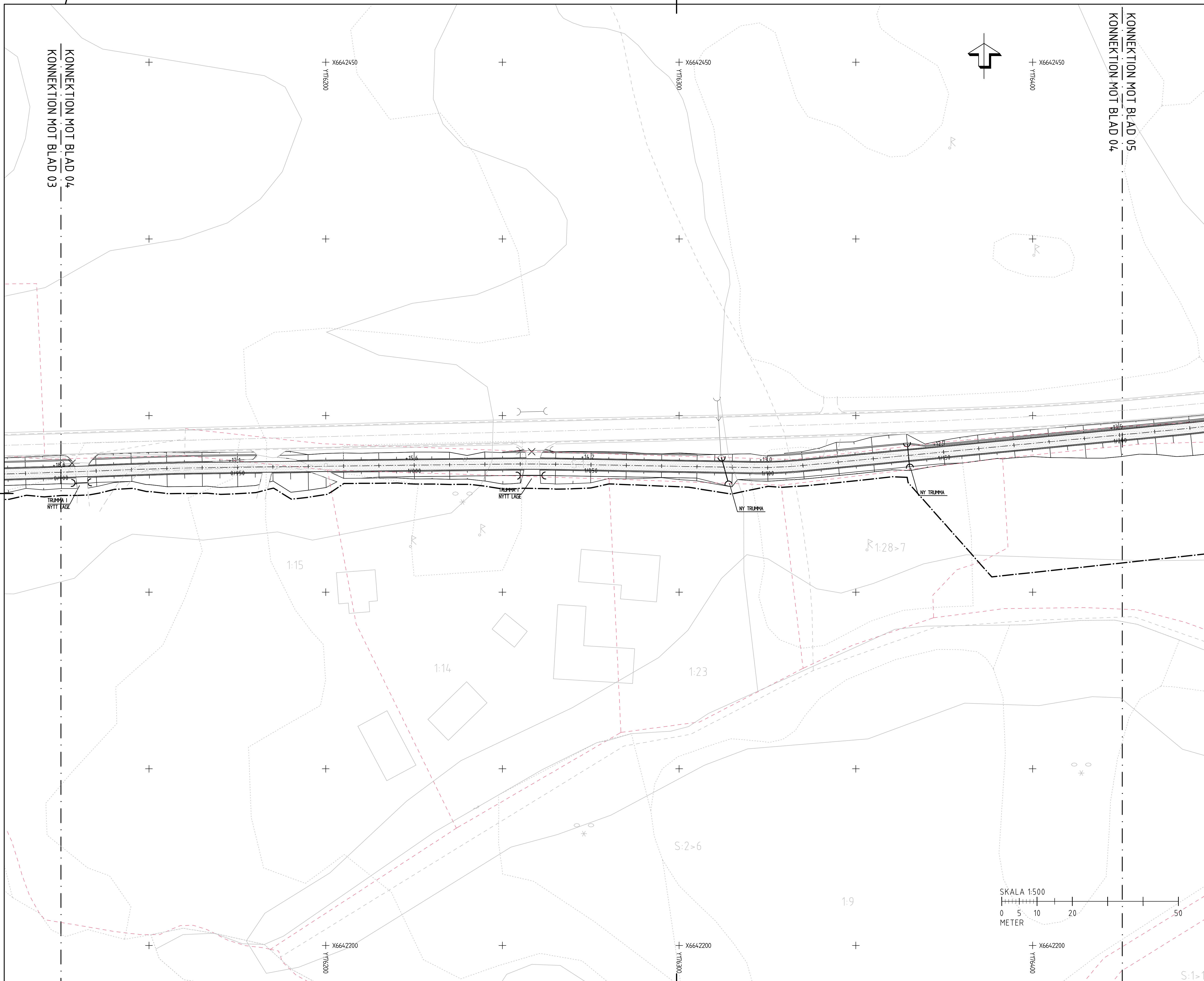
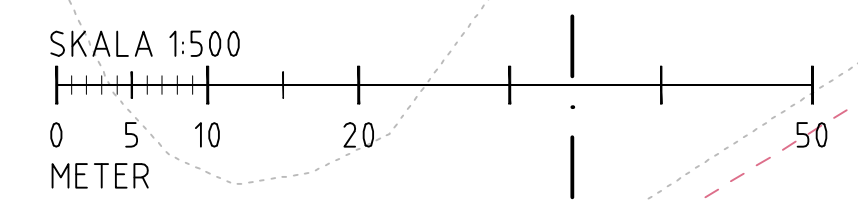
**SKYDDSÅTGÄRDER OCH FÖRSIKTIGHETSMÅTT**

- MARKERING AV SKYDDSÅTGÄRD
- Sk1 GÄLLER FÖR HELA PLANEN, FÖRESLÅS DAGVATTNET FRÅN GÅNG- OCH CYKELVÄGEN FÖRDRÖJS I VÄGDIKEN INNAN DET AVLEDS
- Sk2 TRUMMA SOM KONSTRUERAS SÅ DEN INTE UTGÖR VANDRINGSHINDER FÖR VATTENLEVANDE VÄXTER OCH DJUR.

**ORIENTERINGSFIGUR**



TYP AV PLAN		<b>VÄGPLAN</b>	
GRANSKNINGSSTATUS / RITTE		<b>FÖR GRANSKNING</b>	
HANDLINGSTYP		<b>GRANSKNINGSHANDLING</b>	
DATUM	2016-01-29	LEVERANS / ÄNDRINGS-PM	
OBJEKT	<b>VÄG 282 EDSBRO-LUMMEVI GÅNG OCH CYKELBANA</b>		
DELOMRÅDE / BANDEL	VÄG 76 FOM V283 TOM V280		
ANLÄGGNINGEN	V282 Ö OM EDSBRO		
OBJEKTNUMMER / KM	144595	KONSTRUKTIONNUMMER	
BESTÄLLARE	TRAFIKVERKET	LEVERANTÖR	WSP
SKAPAD AV	K TIGERSTRAND	UPPDRAGSNUMMER	10202185
GODKÄND AV	LINA WESTERLUND	AVDELNING	5581
RITNINGSTYP	PLAN		
TEKNIKOMRÅDE / INNEHÅLL	VÄGUTFORMNING OCH TRAFIK		
BESKRIVNING	KM 0/900-1/200 ILLUSTRATIONSKARTA		
SKALA	1:500	FORMAT	A1
RITNINGNUMMER	305T0204	FÖRVALTNINGSNUMMER	
		BLAD	NÄSTA BLAD BET



Fil: V:\areatorsak\Projekt\305T020204\305T020204\_04\305T020204\_04\_P01T16D\_2016-1-31\111111\_A1\_ANVÄNDAR161\_sak105111