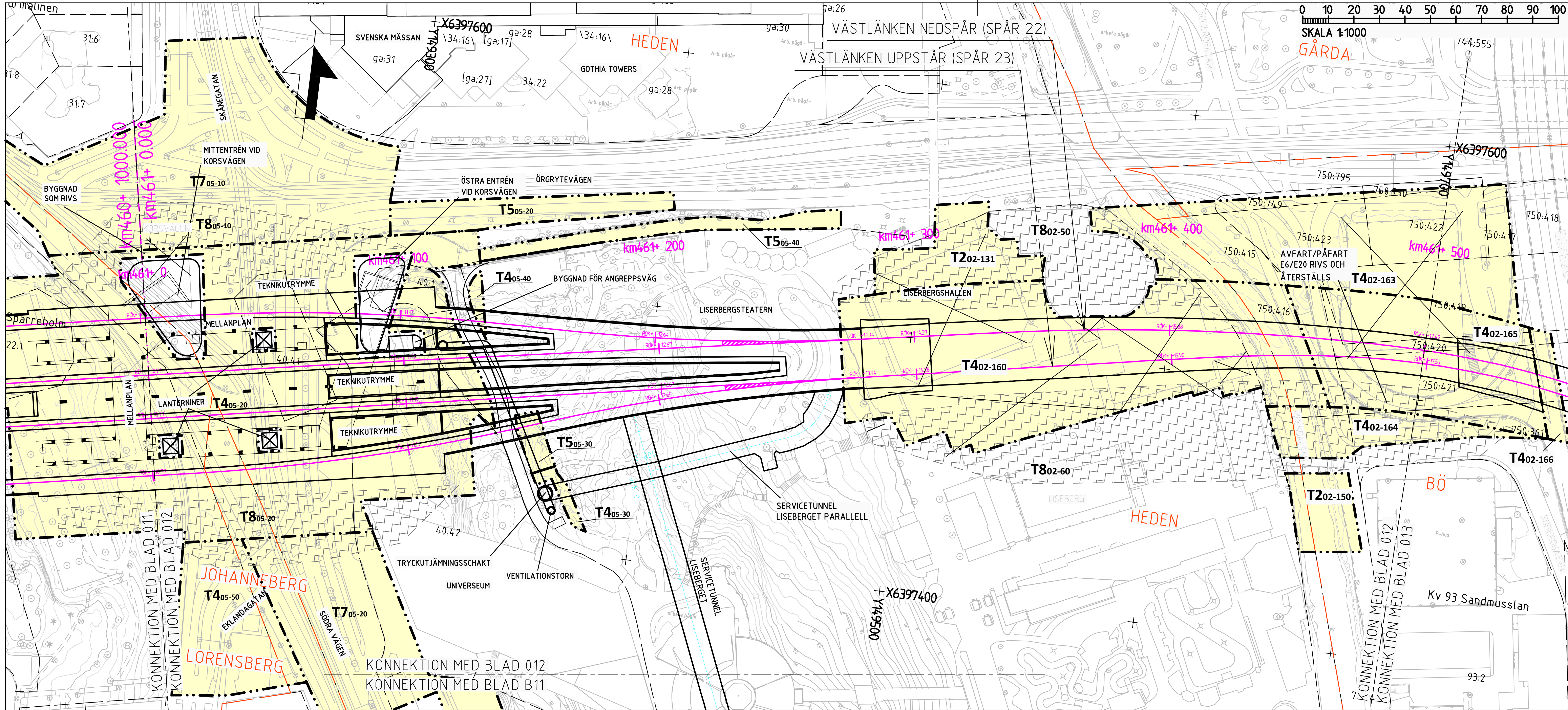

BETECKNINGAR PLAN

GRÄNSER

AVGRÄNSNING MELLAN OLIKA TYPER AV MARKANSPRÅK

MARK SOM TAS I ANSPRÅK

T – TILLFÄLLIG NYTTJANDERÄTT

T – TILLFÄLLIG NYTTJANDERÄTT - UNDER MARK

TIDEN FÖR TILLFÄLLIG NYTTJANDERÄTT, SE JPSH1-01-040-00_001_bilaga2

T1 - TILLFÄLLIG NYTTJANDERÄTT FÖR BYGGNATION
T2 - TILLFÄLLIG NYTTJANDERÄTT FÖR ETABLERING
T4 - TILLFÄLLIG NYTTJANDERÄTT FÖR BYGGNATION, ETABLERING, UPPLAG, ARBETS- OCH TRANSPORTVÄG
T5 - TILLFÄLLIG NYTTJANDERÄTT FÖR ARBETS- OCH TRANSPORTVÄG
T6 - TILLFÄLLIG NYTTJANDERÄTT FÖR INFILTRATIONSOMRÅDE
T7 - TILLFÄLLIG NYTTJANDERÄTT FÖR TILLFÄLLIGA TRAFIKANORDNINGAR
T8 - TILLFÄLLIG NYTTJANDERÄTT FÖR SPONTSTAG

NYA ANLÄGGNINGAR

km000+ 000 – PLANERADE OCH OMLAGDA SPÅR, LÄNGDMÄTNING OCH SPÅRHÖJD (RÄLSÖVERKANT) I SPÅRMITT

0+000 – LÄNGDMÄTNING SERVICETUNNEL

JORDSLÄNT

DAGVATTENLEDNING MED UTLOPP

TRYCKLEDNING DAGVATTEN MED UTLOPP

TRUMMA

BEFINTLIGT

BYGGNAD SOM RIVS

ÖVRIGA GRÄNSER

TRAKTGRÄNS

FASTIGHETSGRÄNS

BETECKNINGAR PROFIL

GRÄNSER OCH MARK SOM TAS I ANSPRÅK LIKA PLAN

BEFINTLIGT

BEFINTLIG MARKNIVÅ

BEDÖMD BERGNIVÅ

NYA ANLÄGGNINGAR

RÖK SPÅR 22

PÅLOMRÅDE

PROJEKTERAD BERGKONTUR

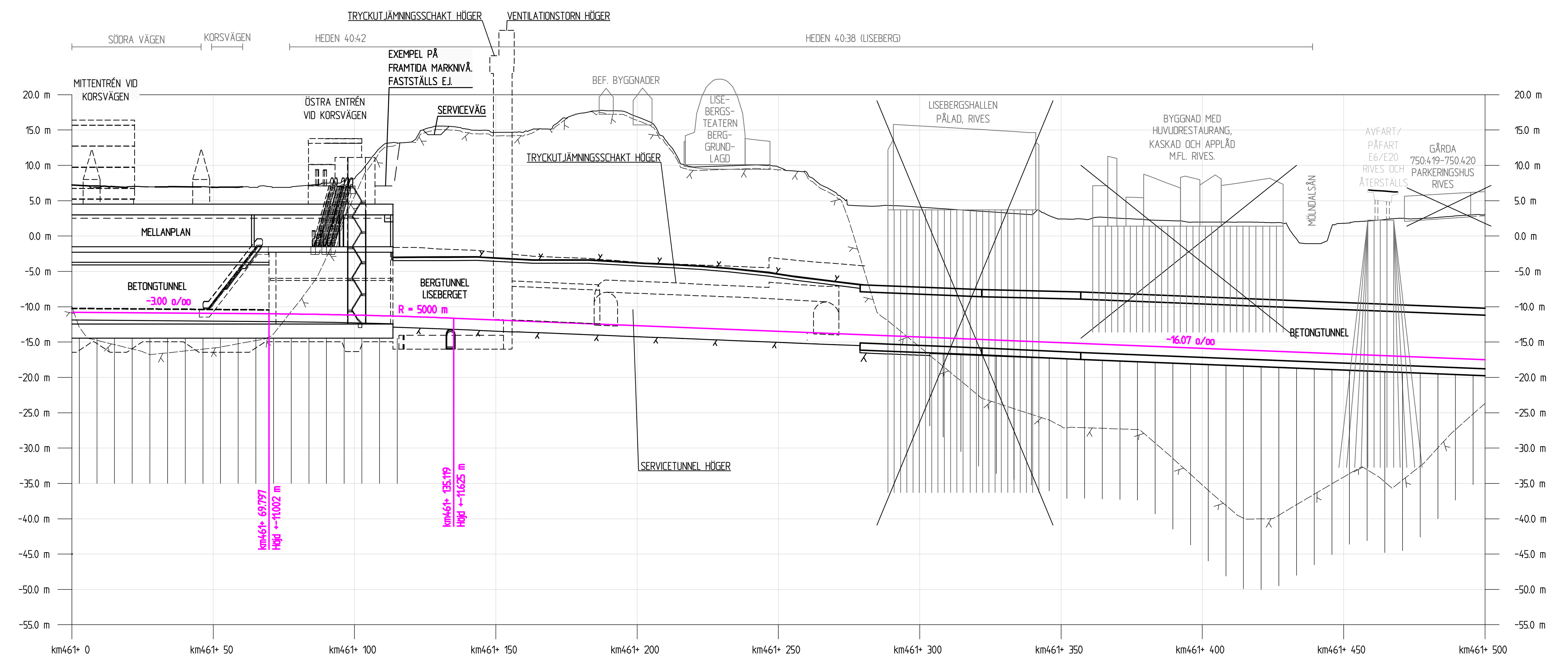

SKALA
LÄNGD = 1:1000
HÖJD = 1:400

KOORDINATSYSTEM
PLAN: SWEREF 99 12 00
HÖJD: RH 2000

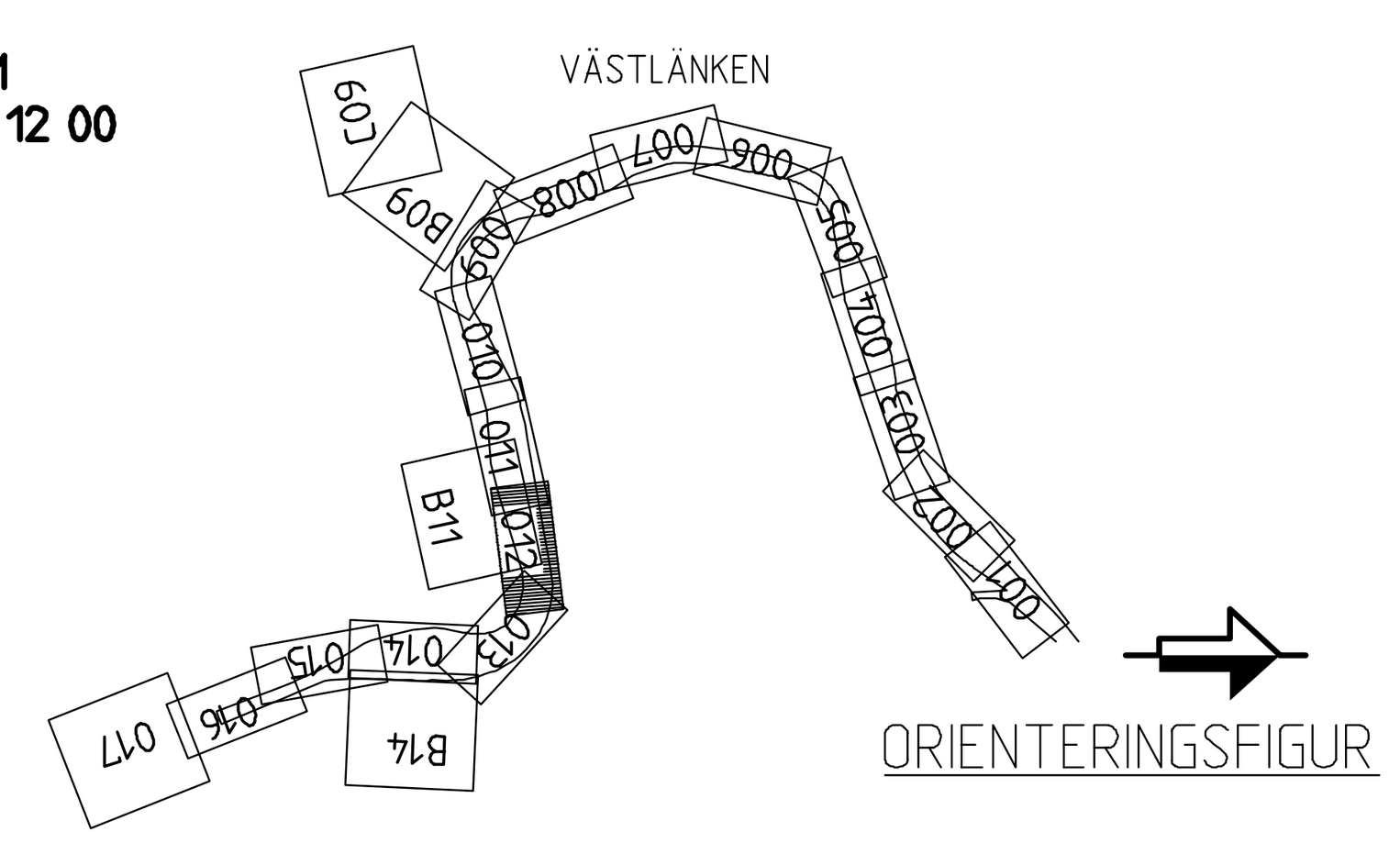

ORIENTERINGSFIGUR

FASTSTÄLLELSEHANDLING 2015-09-01

REV	REVIDERINGEN AVSER	DATUM	KONSTRUERAD AV	GRANSKAD AV
A	ENL. PM JPSH1-01-043-00_001	2015-04-30	RAMBÖLL / SEN	C.BLIXT

SWECO / RAMBÖLL	RITAD/KONSTR: RAMBÖLL/SEN	GRANSKAD: C.BLIXT	UPPDRAG NR: 61601253754113
	GODKÄND: K.AHLBOM	DATUM: 2014-08-22	ENTREPRENAD NR: JPSH2

TRAFIKVERKET

VÄSTLÄNKEN

GÖTEBORG, E6 ÖSTER-ALMEDAL
TILLFÄLLIGT MARKANSPRÅK
PLANKARTA

SKEDE	JÄRNVÄGSPLAN
TEKNIKOMRÅDE	TEKNIKÖVERGRIPANDE
KM	461+000 - 461+500
SKALA	1:1000
RITNINGSNR PROJEKT	JPSH2-01-113-00
BANDEL	604
RITNINGSNR FÖRVALTNING	
BLAD	012
NÄSTA BL	013
REV	A

KONSTRUERAD AV	GODTAGEN AV	FASTSTÄLLD AV	DATUM	FORMAT
RAMBÖLL/SEN	J JONSSON	--------	2014-12-01	A1

Denna ritning är Trafikverkets egendom. Allt obehörigt begagnande av ritningen beivras enligt lag.
TRAFIKVERKET

MODELL\01_07_P_TILLFÄLLIG-NYTTJANDERÄTT_YTA
MODELL\01_456-463_Q_PROFILER SPÅR TILL JÄRNVÄGSPLAN
MODELL\01_456-463_P_JP YTOR MARKANSPRÅK VÄSTLÄNKEN
MODELL\01_453-463_T_JP TECKENFÖRKLARING PLAN
MODELL\OFIGUR-11000_VÄSTLÄNKEN

PRIMÄRKARTA\GSD_08_W_TRV_PRIMÄRKARTA
PROJEKTERINGSKARTA\GSD_08_W_TRV_PROJEKTERINGSKARTA_0002
PROJEKTERINGSKARTA\GSD_08_W_TRV_PROJEKTERINGSKARTA_0001
PROJEKTERINGSKARTA\GSD_08_W_TRV_HÖJDKURVOR
PROJEKTERINGSKARTA\GSD_07_W_TRV_PROJEKTERINGSKARTA_0002
PROJEKTERINGSKARTA\GSD_07_W_TRV_PROJEKTERINGSKARTA_0001
PROJEKTERINGSKARTA\GSD_07_W_TRV_HÖJDKURVOR

MODELL\01_07_P_PERRONG_TRAPPOR
MODELL\01_07_P_SEKTIONSREDOVISNING
MODELL\01_453-463_P_PLANGEOMETRI SPÅR TILL JÄRNVÄGSPLAN
MODELL\20_455-463_P_BETONGKONSTRUKTIONER
MODELL\01_456-462_P_TUNNELANLÄGGNING
MODELL\01_07_P_SERVICEVÄG
PRIMÄRKARTA\GSD_07_W_TRV_PRIMÄRKARTA

XREF: MODELL\01_456-463_P_JP KONNEKTIONSLINJER VÄSTLÄNKEN
MODELL\01_07_P_TILLFÄLLIG-NYTTJANDERÄTT_GRÄNS
MODELL\01_456-463_P_JP GRÄNSER MARKANSPRÅK VÄSTLÄNKEN
MODELL\01_456-463_P_JP TEXTER VÄSTLÄNKEN
TÄTORTSKARTA\GSD_08_P_TRV_FASTIGHETSKARTA
TÄTORTSKARTA\GSD_07_P_TRV_FASTIGHETSKARTA
MODELL\01_456-463_P_JP LÄNGDMÄTNING SERVICETUNNLAR
MODELL\01_07_P_TEXT
MODELL\01_07_P_NAMN
MODELL\01_07_P_PERRONG

View: ?, Drawing: X:\SHBY\Västlänken\99 Projektdatabas\Järnvägsplan\Linjen och anslutningar\01 Sammansatta byggdelar\Ritning\JPSH2-01-113-00_012, Drawn by: SENBNU, 2015-04-26 13:53