

ANVISNINGAR:

KOORDINATSYSTEM I PLAN: SWEREF 99 13 30

KOORDINATSYSTEM I HÖJD: RH 2000

TECKENFÖRKLARING

BEFINTLIGT


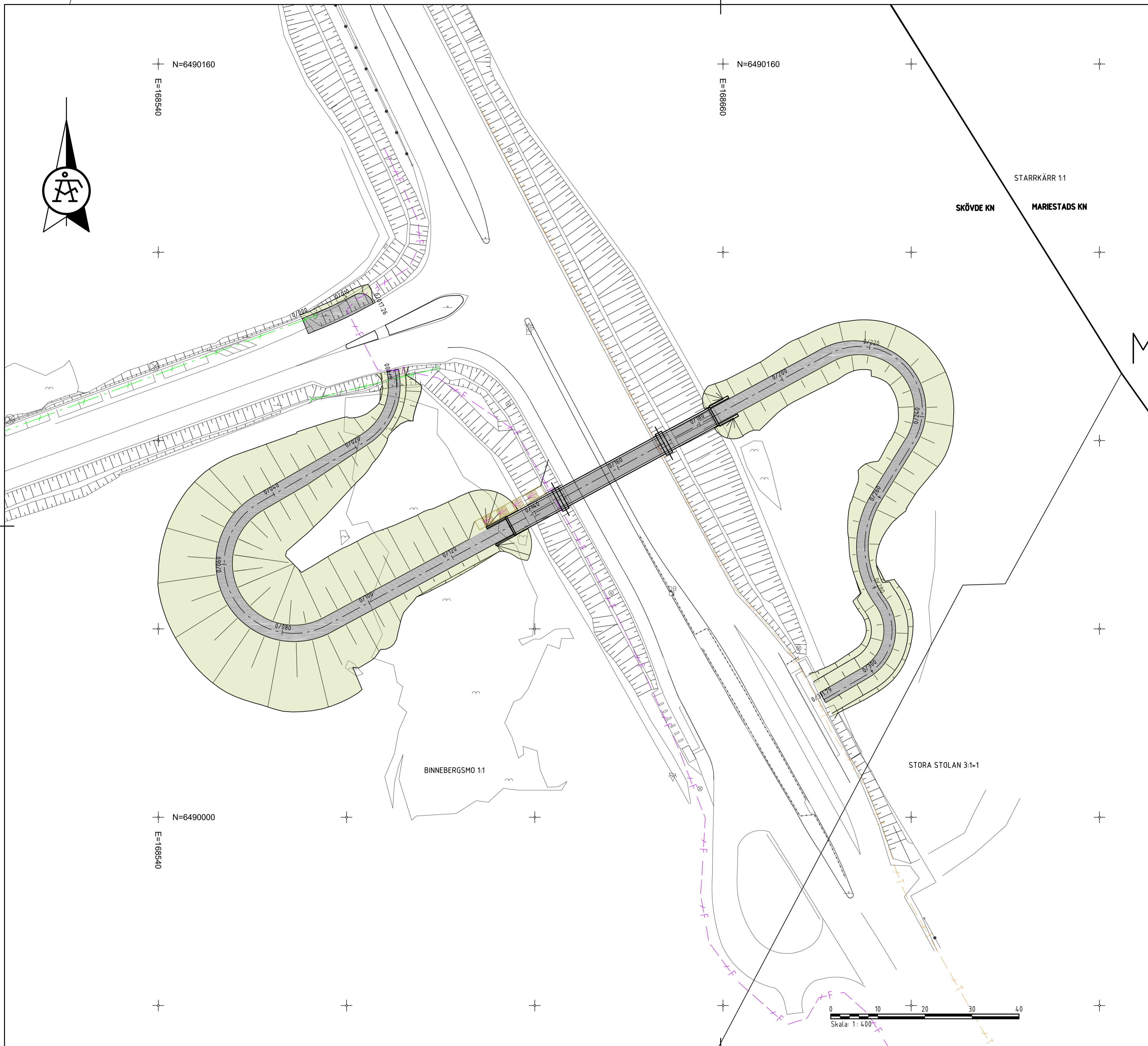
- OPTOLEDNING
- TELELEDNING
- TRUMMA
- STÄNGSEL
- DAGVATTENBRUNN
- VÄGSLÄNT
- MITTVÄGRÄCKE
- VÄGMÄRKE
- VÄGBELYSNING

PROJETERAT

- TRAPPA
- GÅNG- OCH CYKELBANA
- BELÄGGNINGSKANT
- SLÄNT
- GC-BRO
- LÅNGDMÄTNING

ÖVRIGA BETECKNINGAR

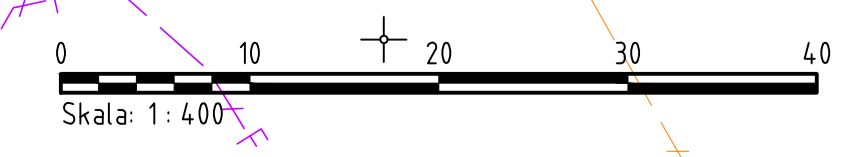
- LÖVÅSEN
- SKÖVDE KN
- 5:1>1
- TRAKTNAMN
- KOMMUNNAMN
- FASTIGHETSBECKENING



N=6490160
E=168540

N=6490160
E=168660

N=6490000
E=168540



TYP AV PLAN		VÄGPLAN	
GRANSKNINGSSTATUS / SYFTE			
HANDLINGSTYP			
SAMRÅDSHANDLING			
DATUM		LEVERANS / ÄNDRINGS-PM	
2019-01-21			
OBJEKT			
VÄG 26 MELLAN SKÖVDE OCH MARIESTAD			
DELOMRÅDE / BANDEL			
LÖVÅSEN			
ANLÄGGNINGSDEL			
PROJEKT VÄG 26			
OBJEKTNUMMER / KM	KONSTRUKTIONNUMMER		
160226			
BESTÄLLARE	LEVERANTÖR		
TRAFIKVERKET	ÅF INFRASTRUCTURE		
SKAPAD AV	LEVERANTÖR	UPPRAGSNUMMER	
JOANNA KLEINROCK		741403	
GODKÄND AV	AVDELNING		
LENNART HOLMBERG			
RITNINGSTYP			
PLANRITNING			
TEKNIKOMRÅDE / INNEHÅLL			
T VÄGUTFORMNING OCH TRAFIK			
BESKRIVNING			
LEDNINGSPLAN			
BEFINTLIGA LEDNINGAR			
SKALA	FORMAT	FÖRVALTNINGSNUMMER	
1:400	A1		
RITNINGNUMMER	BLAD	NÄSTA BLAD	BET
3 00 W 02 01			

KREF: MODEL\3005611
2018-01-21 05:57
MODEL\3005611
2018-01-21 08:53
MODEL\3005611
2018-01-21 08:59
MODEL\3005611
2018-01-21 09:04
MODEL\3005611
2018-01-21 09:06
MODEL\3005611
2018-01-21 09:09
MODEL\3005611
2018-01-21 09:09