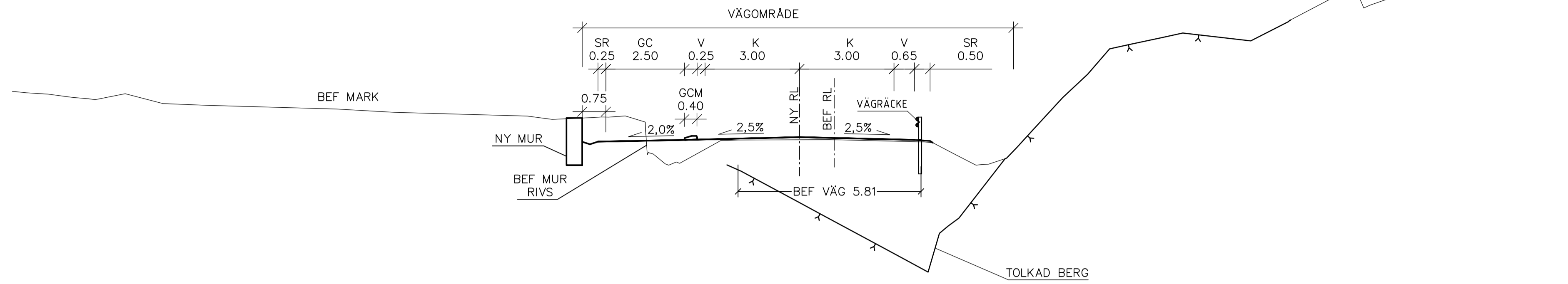
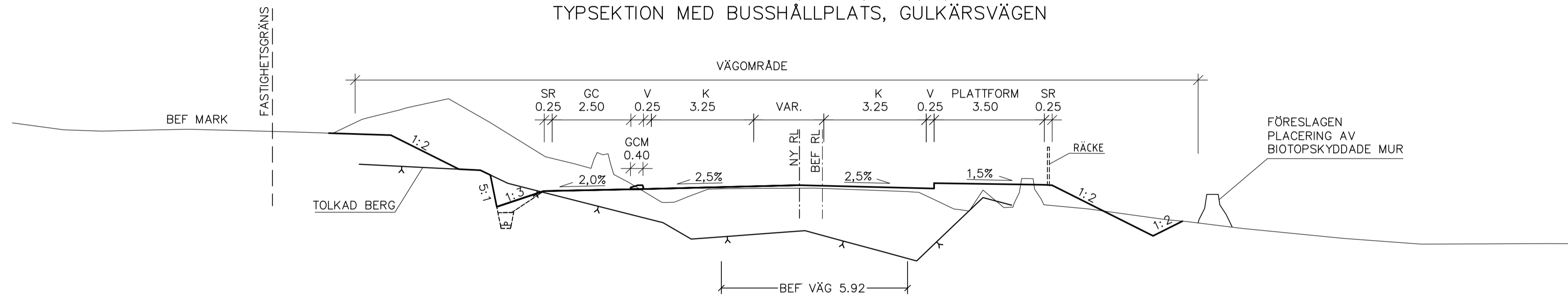


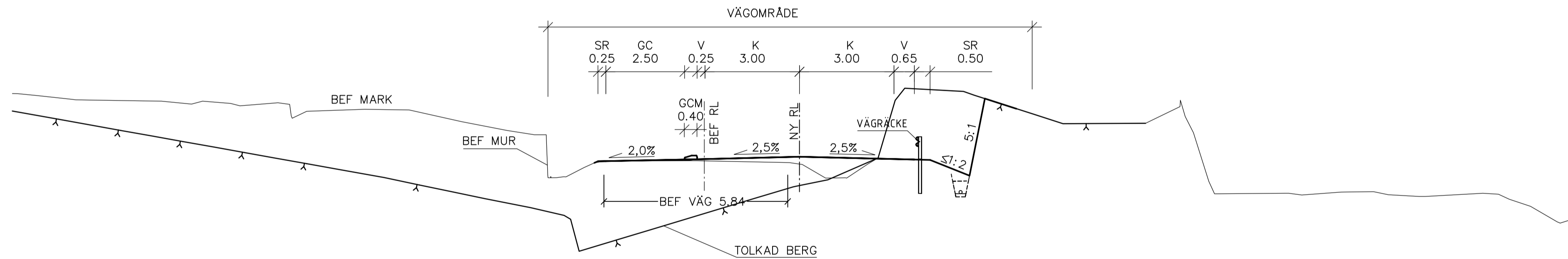
VÄG 168, KM 2/150 (50KM/H)
TYPSEKTION MED SKÄRNING OCH MUR



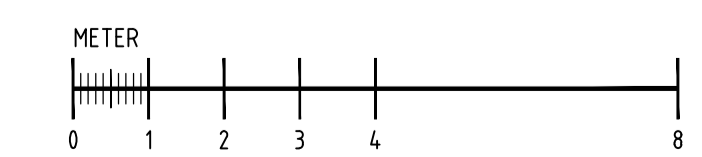
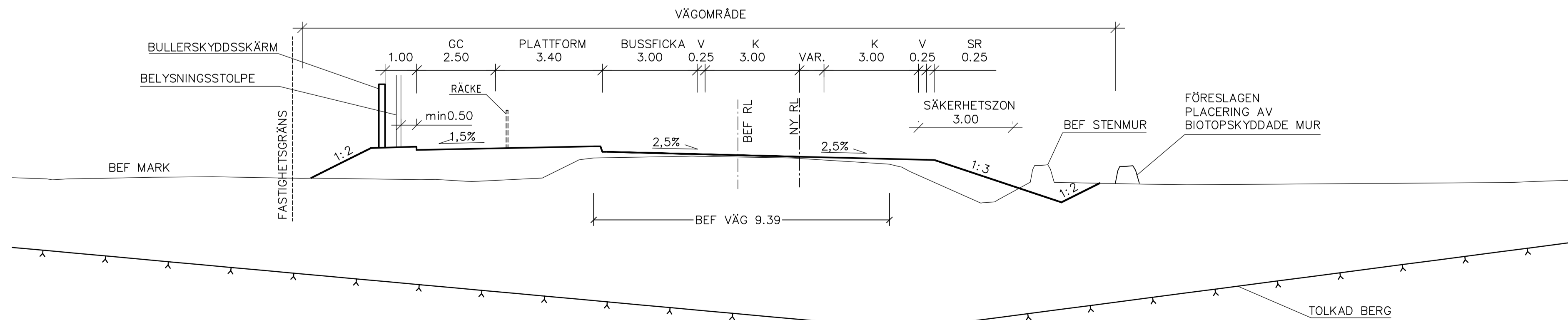
VÄG 168, KM 2/300 (50KM/H)
TYPSEKTION MED BUSSHÄLLPLATS, GULKÄRSVÄGEN



VÄG 168, KM 2/660 (50KM/H)
TYPSEKTION MED BERGSKÄRNING



VÄG 168, KM 2/780 (50KM/H)
TYPSEKTION MED BUSSHÄLLPLATS, TJUVKILSBODEN



TYP AV PLAN		VÄGPLAN	
GRANSKNINGSSTATUS / SYFTE			
HANDLINGSTYP			
DATUM	LEVERANS / ÄNDRINGS-PM		
2020-07-02			
OBJEKT			
VÄG 168 KUNGÄLV - MARSTRAND			
DELEN TJUVKIL			
DELOMRÅDE / BANDEL			
VÄG 168			
ANLÄGGNINGSDJEL			
GEMENSAMT			
OBJEKTNUMMER / KM	KONSTRUKTIONNUMMER		
145882	571237		
BESTÄLLARE	LEVERANTÖR		
TRAFIKVERKET	ÅF INFRASTRUCTURE		
SKAPAD AV	UPPRÄSSNUMMER		
M HNATKOWSKI	571237		
GODKÄND AV	AVDELNING		
C CRUZ TORRES	VOM		
RITNINGSTYP			
TYPSEKTIONER			
TEKNIKOMRÅDE / INNEHÅLL			
VÄGUTFORMNING OCH TRAFIK			
BESKRIVNING			
VÄG 168			
SEKTION KM 2/150, 2/300, 2/660, 2/780			
SKALA	FORMAT	FÖRVALTNINGSNUMMER	
1:100	A1		
RITNINGNUMMER	BLAD	NÄSTA BLAD	BET
1 00 T 04 03			

PLO: 2020-06-16 20:51 W:\571237 - VÄG 168 TJUVKIL - 22377 - V12_RITNINGAR\1\TRITDEF\100T0403.DWG HNATKOWSKA ILONA

XREFMODELL\13000401_2017-06-14Z26

Lager: