

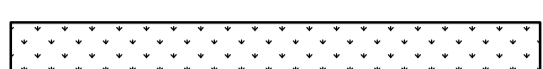





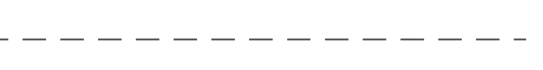
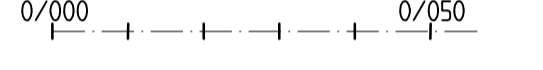

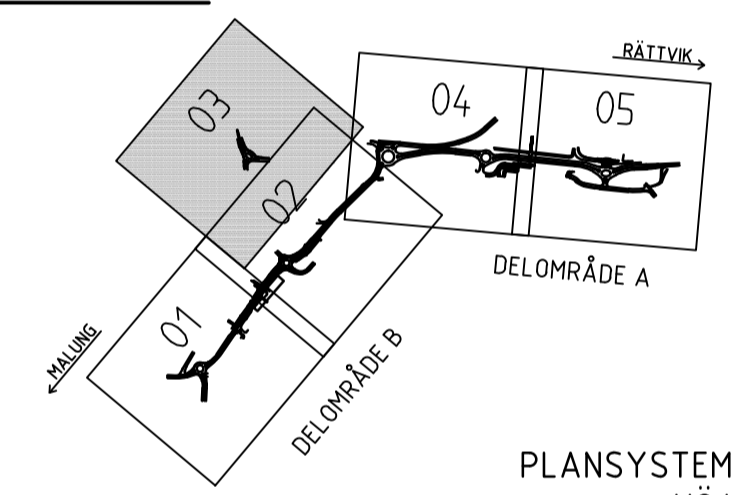




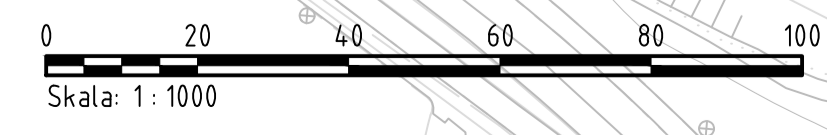
**TECKENFÖRKLARING**

-  NY GÅNG OCH CYKELBANA
-  NY VÄGBANA
-  GRÄS/PLANTERING
-  ÖVERKÖRNINGSBAR YTA
-  VÄGRÄCKE
-  BLÄNSKYDD
-  UTFART FÖRESLÅS STÄNGNING
-  SLÄNT
-  VÄGMARKERINGSLINJE
-  LÄNGDMÄTNING
-  JÄRNVÄGSSPÅR

**ORIENTERINGSGIFUR**



PLANSYSTEM SWREF 99 15 00  
HÖJDSYSTEM RH 2000



TYP AV PLAN		<b>VÄGPLAN</b>	
GRANSKNINGSSTATUS / SYFTE		<b>FÖR GRANSKNING</b>	
HANDLINGSTYP		<b>SAMRÅDSUNDERLAG</b>	
DATUM	2017-02-22	LEVERANS / ÄNDRINGS-PM	
OBJEKT	<b>E45/70 GENOM MORA</b>		
DELOMRÅDE / BANDEL	<b>NORETRONDELLEN-ÄLVG./VASAG.</b>		
ANLÄGGNINGSDEL	<b>E45 DELOMRÅDE B</b>		
OBJEKTNUMMER / KM	144779	KONSTRUKTIONNUMMER	
BESTÄLLARE	 <b>TRAFIKVERKET</b>	LEVERANTÖR	
SKAPAD AV	<b>V.SUNDELIN</b>	UPPDRAGSNUMMER	<b>9015007</b>
GODKÄND AV	<b>JOHAN ZETTERSTRÖM</b>	AVDELNING	
RITNINGSTYP	<b>PLAN</b>		
TEKNIKOMRÅDE / INNEHÅLL	<b>VÄGUTFORMNING- OCH TRAFIK</b>		
BESKRIVNING	<b>BASTUBACKSBRON-ÄLVGATAN V70</b>		
SKALA	<b>1:1000</b>	FORMAT	<b>A1</b>
RITNINGNUMMER	<b>2 05 T 02 03</b>	BLAD	NÄSTA BLAD BET