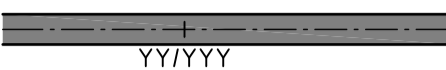
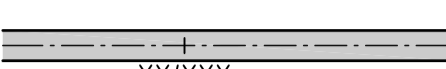
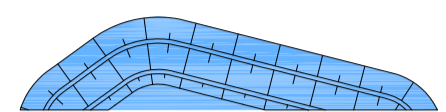
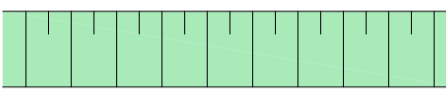
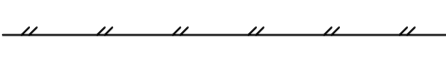
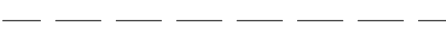




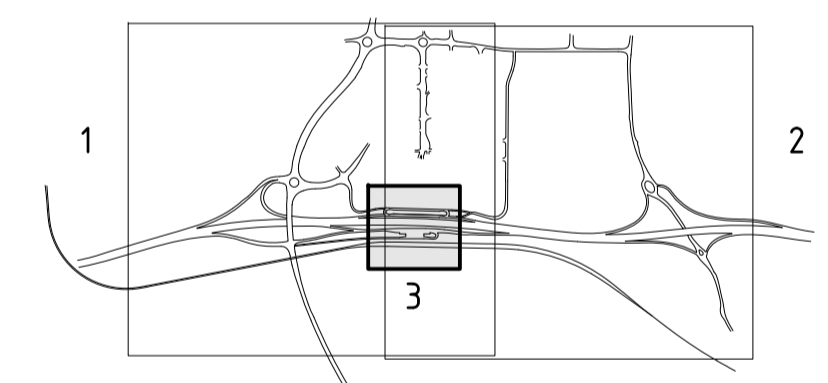


**TECKENFÖRKLARING**

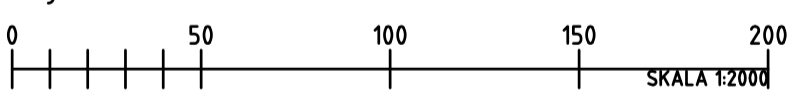
ILLUSTRATIONSKARTA

-  NY VÄG TRAFIKVERKET
-  NY VÄG TÄBY KOMMUN
-  NY DAGVATTENDAMM TÄBY KOMMUN
-  NY VÄGSLÄNT
-  VILTSTÄNGSEL
-  FASTIGHETSGRÄNS
-  TRAKTGRÄNS
-  GRÄNS FÖR DETALJPLAN
-  GRÄNS FÖR STRANDSKYDD, HÅGERÅSVIKEN OCH ULLNAÅN
-  FORNLÄMNING ELLER ÖVRIG KULTURHISTORISK LÄMNING

BLADINDELNING



KOORDINATSYSTEM

Plan: SWEREF 99 18 00  
 Höjd: RH2000  
 SKALA 1:2000  
 OBS! Vid A3 format gäller halvska

REV	ANT	ÄNDRINGEN AVSER	GDDK	DATUM	VV DATUM	VV DIARENUMMER
<b>VÄGPLAN</b>						
			<b>E18 Arninge</b> Bytespunkt/Resecentrum 5 Fom tpl Arninge till tpl Rosenkälla 00 Gemensamt			
			Illustrationskarta E18 Km 1/300 - 1/550			
UPPDRAEGANSVARIG		UPPDRAEGNUMMER				
Jonas Skyllberg		11735				
KONSTR		GRANSK				
Robert Larson		S-B Götvall				
Örebro		2015-11-23				
Jonas Skyllberg		OBJEKT NR		FORMAT		SKALA
		107337		A1		1:500
		RITINGSNR		REV		
				5 00 L 02 03		