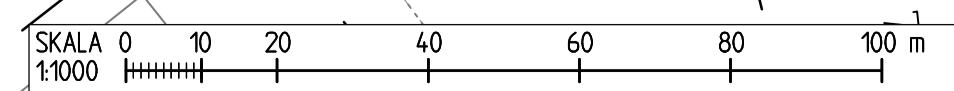
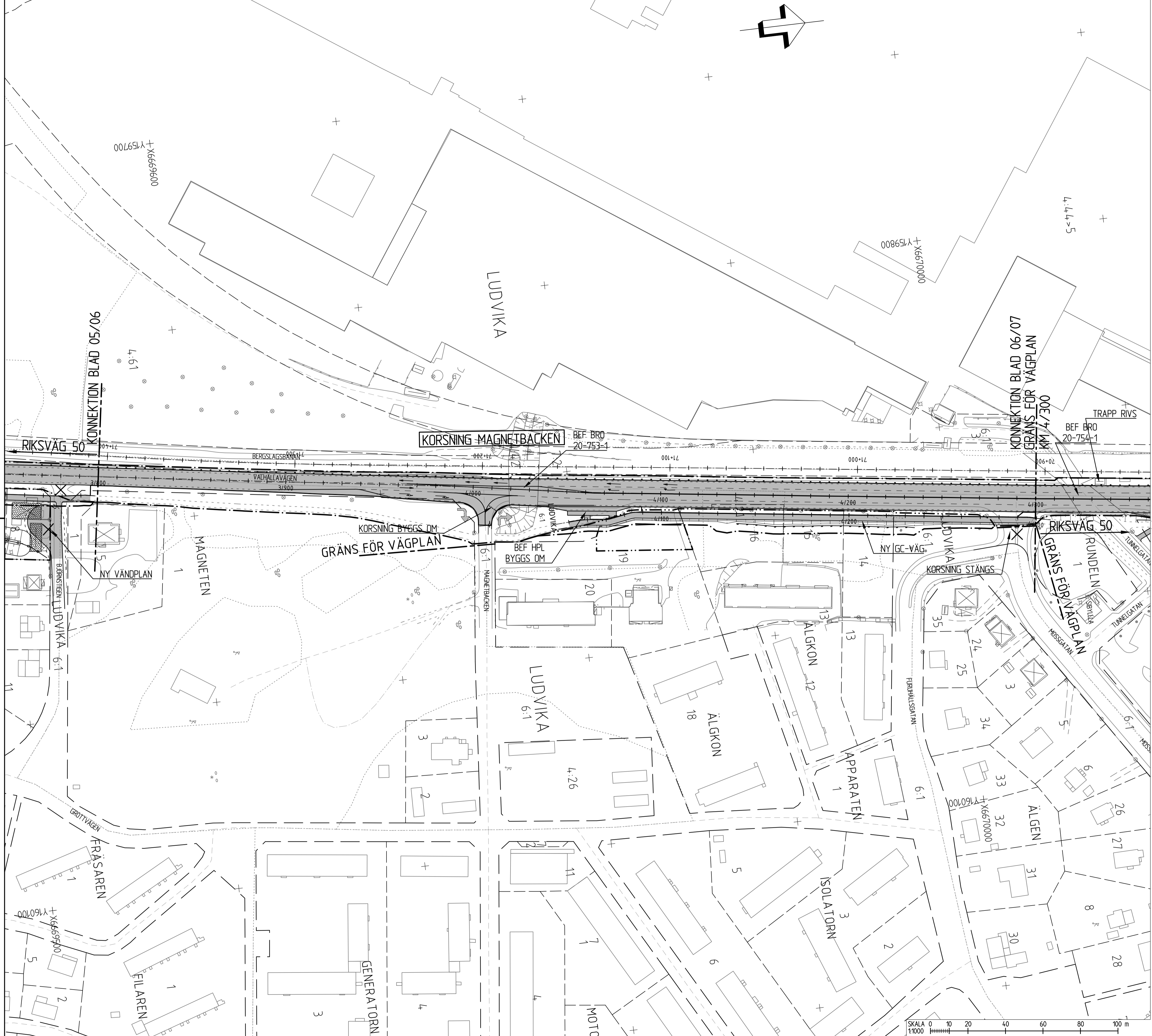
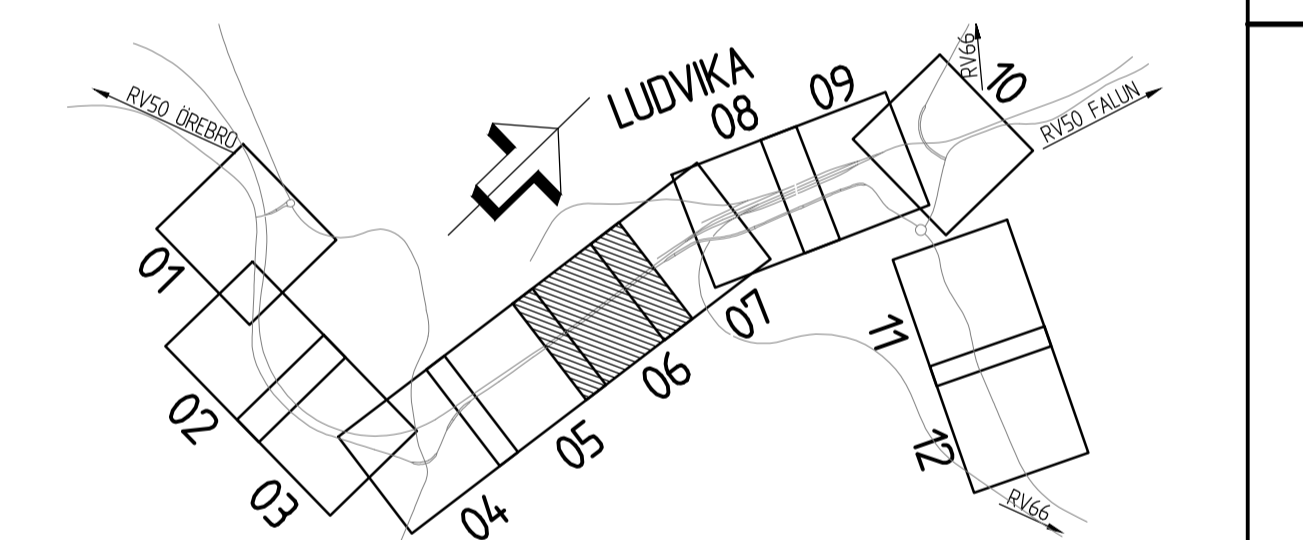


- GRÄNS FÖR VÄGOMRÅDE
- AVGRÄNSNING MELLAN OLIKA TYPER AV MARKANSPRÅK
- NY VÄG, VÄGBANEKANTER MED LÄNGDMÄTNING
- NY GC-VÄG
- ANSLUTNING STÄNGS ELLER FÖRÄNDRAD UTFART MOT ALLMÄN VÄG
- BYGGNAD SOM RIVS
- TRAKTGRÄNS
- FASTIGHETSGRÄNS
- 2:13 FASTIGHETSBETECKNING
- BEFINTLIG VÄGKANT
- BYGGNAD
- ÄGOSLAGSGRÄNS
- STRANDLINJE, VATTENDRAG ELLER DIKE
- NYTT RÄCKE
- NY BULLERSKÄRM
- NYTT STAKET ELLER BLÄNSKYDD

FASTIGHETSKARTA ERHÅLLEN FRÅN LANTMÄTERIET 2015-10-07
 PROJEKTERINGSKARTA FLYGET/KARTERAT 2015, ERHÅLLEN FRÅN TRAFIKVERKET 2015-07-20



TYP AV PLAN		VÄGPLAN	
GRANSKNINGSSTATUS / SYFTE		FÖR GRANSKNING	
HANDLINGSTYP		SAMRÅDSHANDLING	
DATUM	2016-10-03	LEVERANS / ÄNDRINGS-PM	
OBJEKT	RV 50 GENOMFART LUDVIKA		
DELOMRÅDE / BANDEL	VP 3 DELEN VALHALLAVÄGEN		
ANLÄGGNINGSDDEL	GEMENSAM		
OBJEKTNUMMER / KM	143590	KONSTRUKTIONNUMMER	
BESTÄLLARE	TRAFIKVERKET	LEVERANTÖR	SWECO
SKAPAD AV	T ROSENDAHL	UPPDRAGSNUMMER	2412623
GODKÄND AV	H ANGANTYR	AVDELNING	CIVIL
RITNINGSTYP	ILLUSTRATIONSKARTA		
TEKNIKOMRÅDE / INNEHÅLL	VÄGUTFORMNING OCH TRAFIK		
BESKRIVNING	KM 3/800-4/300		
SKALA	1:1000	FORMAT	A1
RITNINGNUMMER	3 00 T 05 06	FÖRVALTNINGSNUMMER	
BLAD	NÄSTA BLAD	BET	

01	02	03	04	05	06	07	08	09	10	11	12	13	14	15	16	17	18	19	20	21	22	23	24	25	26	27	28	29	30	31	32	33	34	35
01	02	03	04	05	06	07	08	09	10	11	12	13	14	15	16	17	18	19	20	21	22	23	24	25	26	27	28	29	30	31	32	33	34	35