

**BILAGA 9-10 TILLHÖRANDE
PROJEKTERINGS-PM MILJÖTEKNIK
Varbergstunneln, Väst kustbanan, Varberg-Hamra**

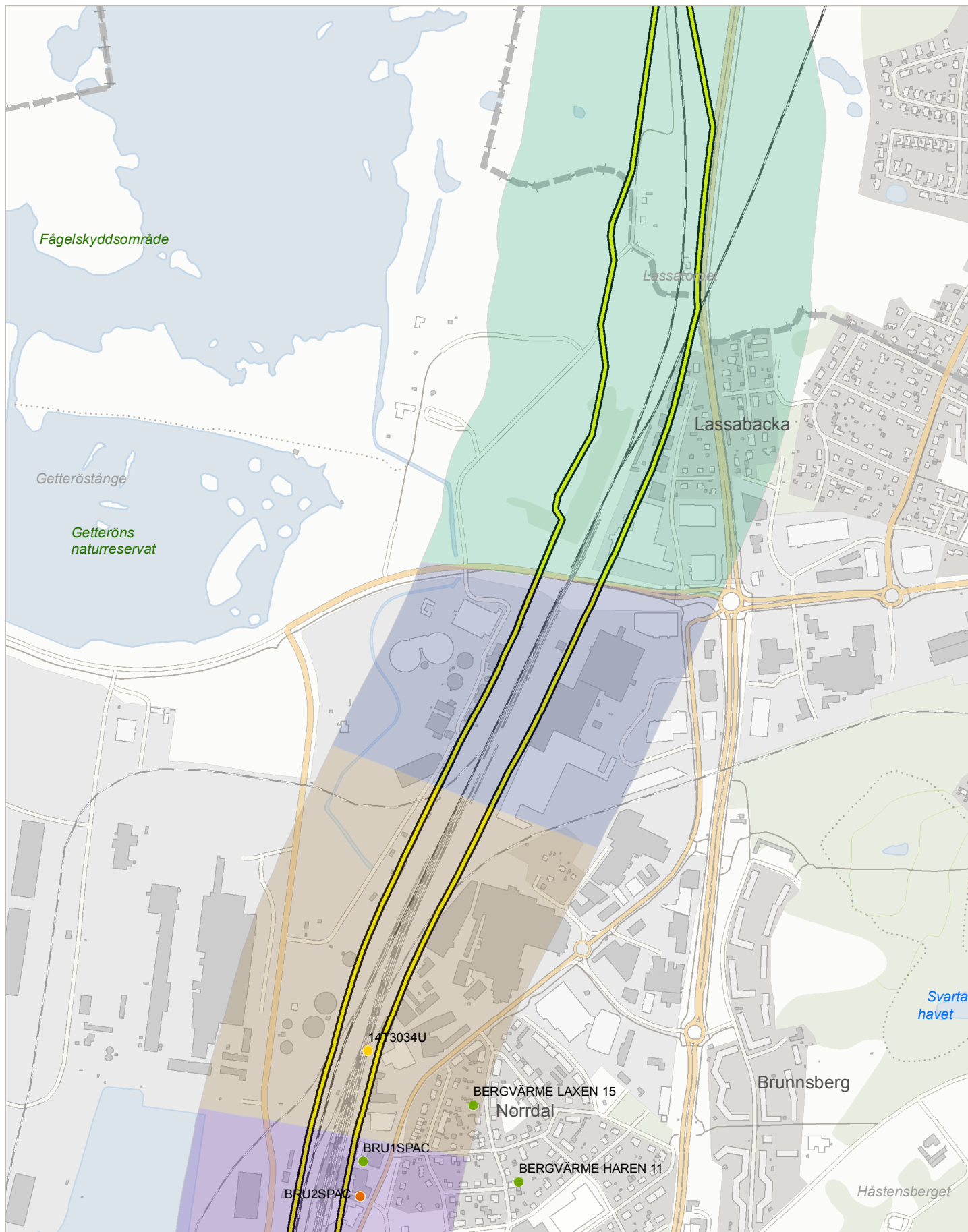
Varbergs kommun, Hallands län

2016-03-31, VERSION: 1

Projektnummer: 101107

DokumentID: 101107-08-025-150_Bilaga9-10

Resultat i plan
Klorerade kolväten i grundvatten - berg
Sida 1/3



Bilaga 9 . Norra området 74 +700 till 76 +400

Klorerade kolväten i grundvatten - berg

- < riktvärde för ingen påverkan (VROM, 2000) eller < rapp. gräns
- > riktvärde för ingen påverkan (VROM, 2000)
- > riktvärde för kraftig påverkan (VROM, 2000)

- Järnvägskorridor - mark
- Järnvägskorridor - tunnel

- Planerad järnväg
- Befintlig järnväg

- Delområden för statistisk sammanställning

- 1
- 2
- 3

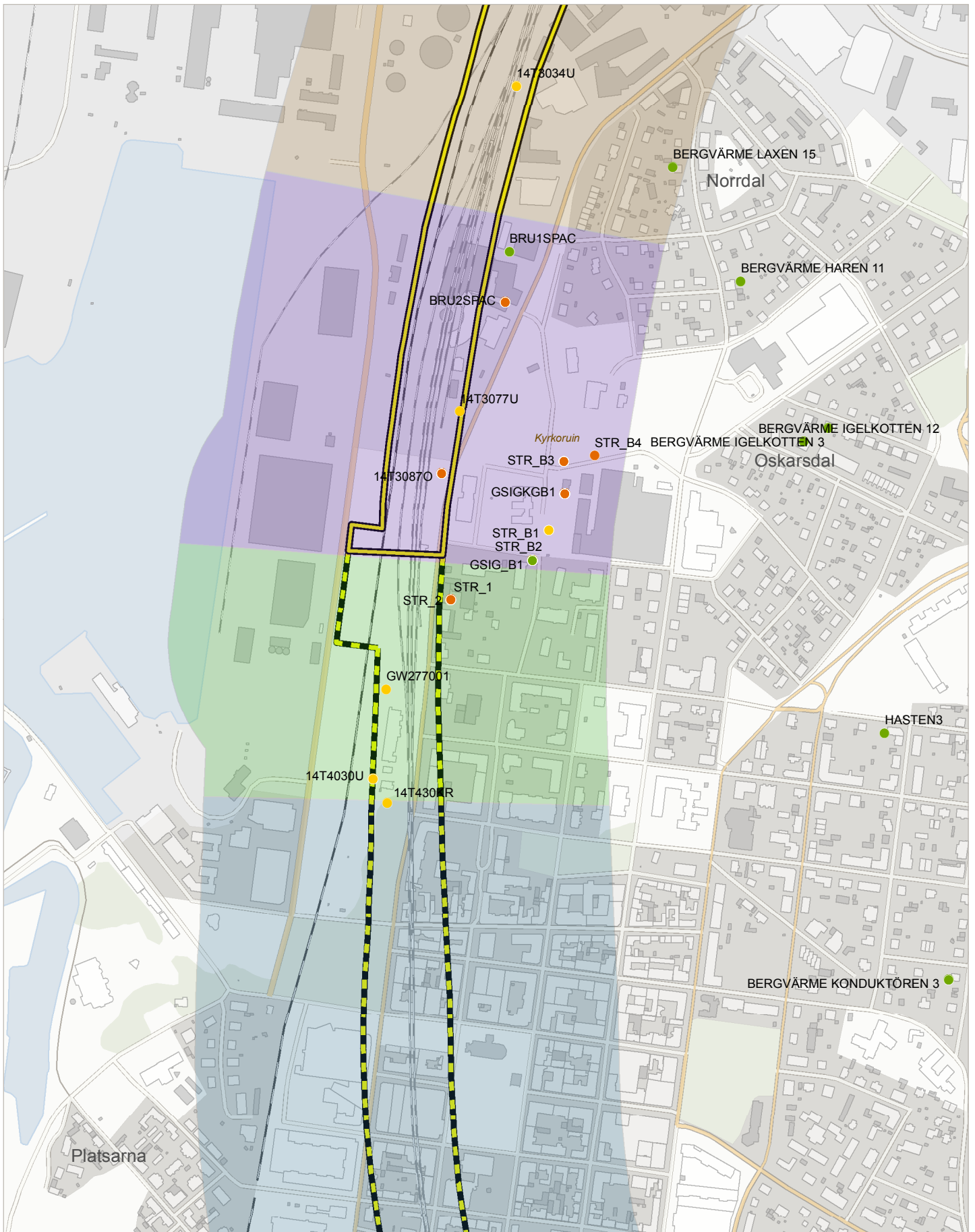
- 4
- 5
- 6
- 7

0 75 150 225 m



Notera att rapporteringsgränsen kan vara högre än riktvärdet för ingen påverkan (VROM, 2000)

© Lantmäteriet, Geodatasamverkan



Bilaga 10 . Södra området 76 +400 till 77 +600

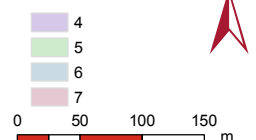
Klorerade kolväten i grundvatten - berg

- < riktvärde för ingen påverkan (VROM, 2000) eller < rapp. gräns
- > riktvärde för ingen påverkan (VROM, 2000)
- > riktvärde för kraftig påverkan (VROM, 2000)

- ▭ Järnvägskorridor - mark
- ▭ Järnvägskorridor - tunnel

- Planerad järnväg
- Befintlig järnväg

- Delområden för statistisk sammanställning
- 1
 - 2
 - 3



Notera att rapporteringsgränsen kan vara högre än riktvärdet för ingen påverkan (VROM, 2000)

© Lantmäteriet, Geodatasamverkan