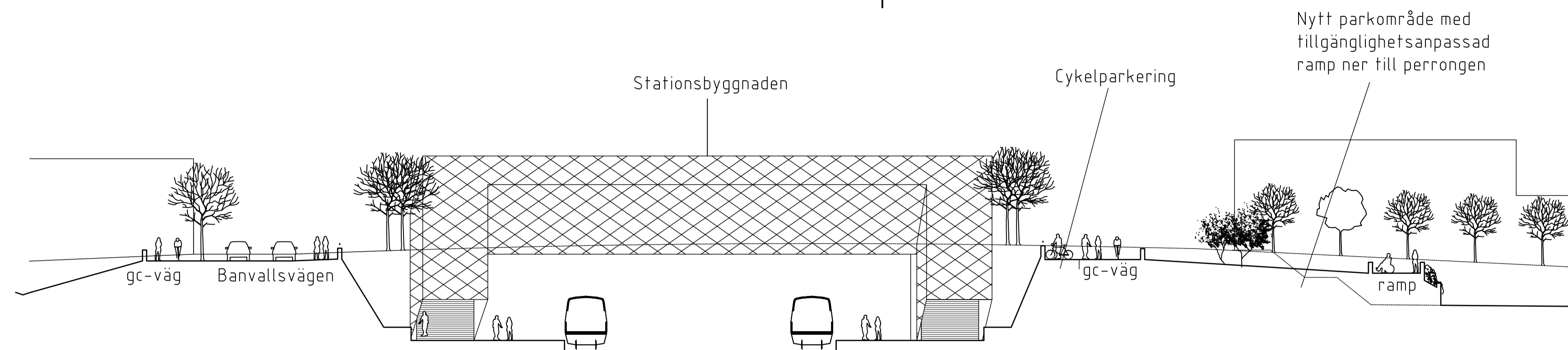
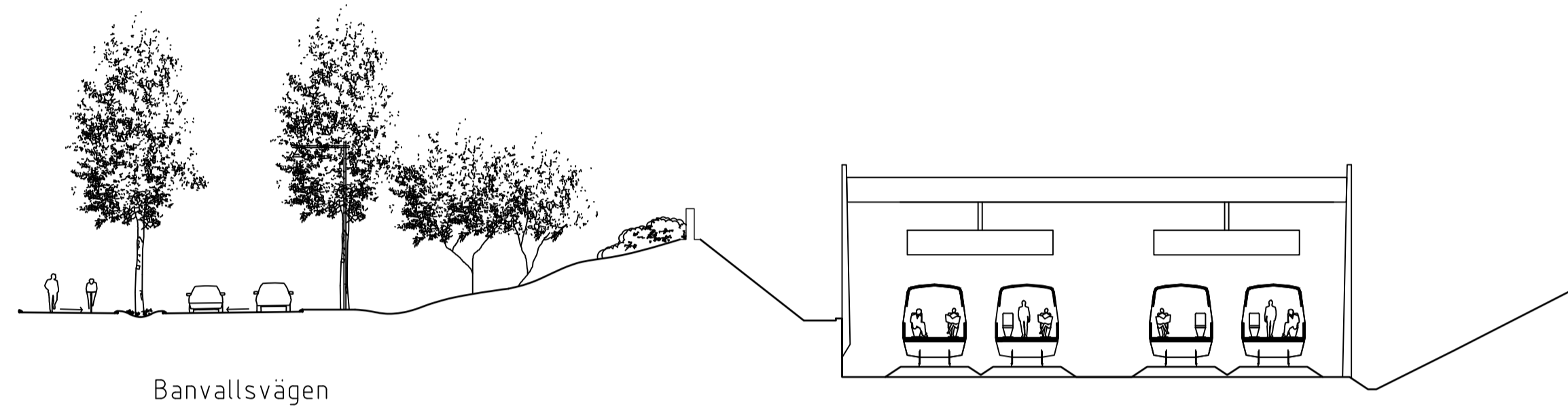


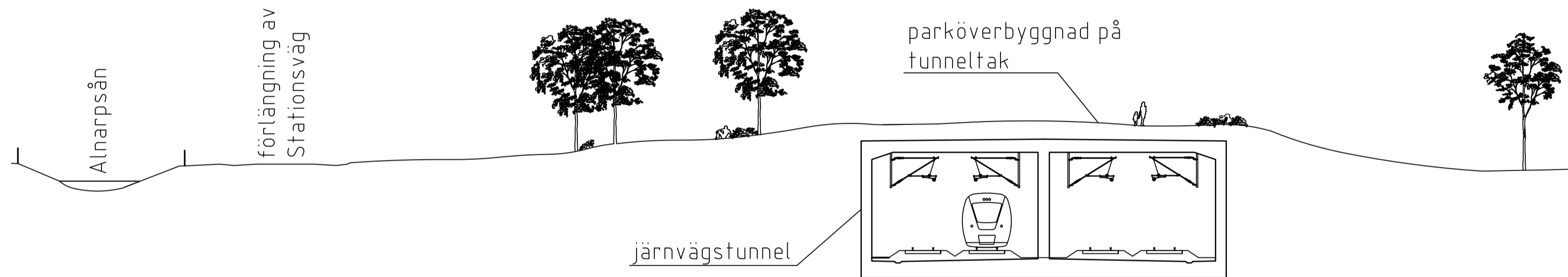
km 606+260



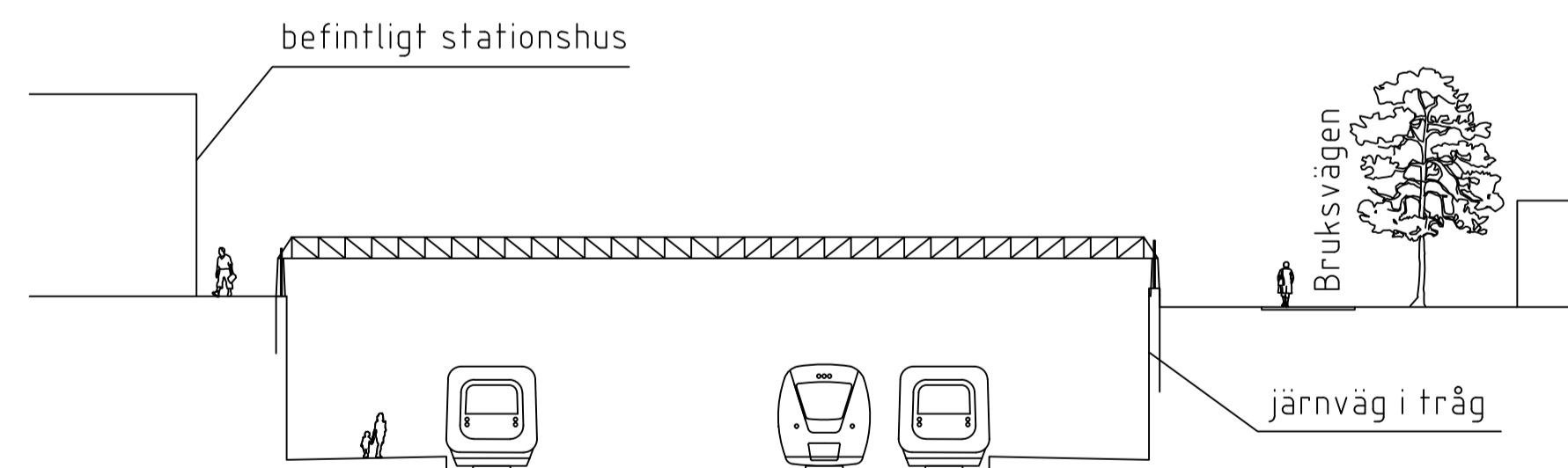
km 606+760



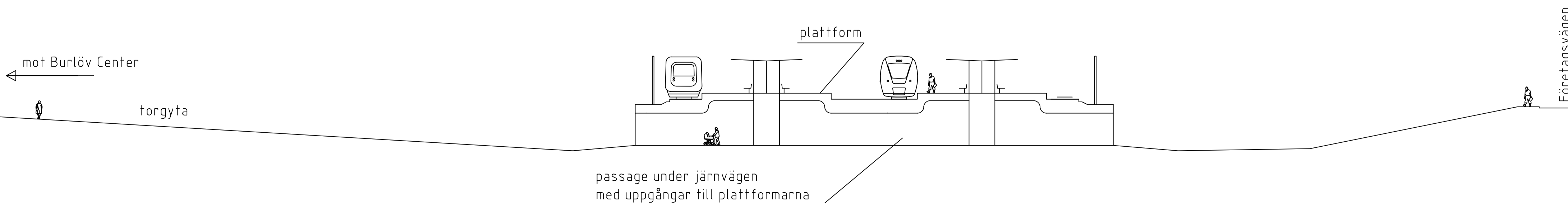
km 608+600



km 609+000



km 611+290



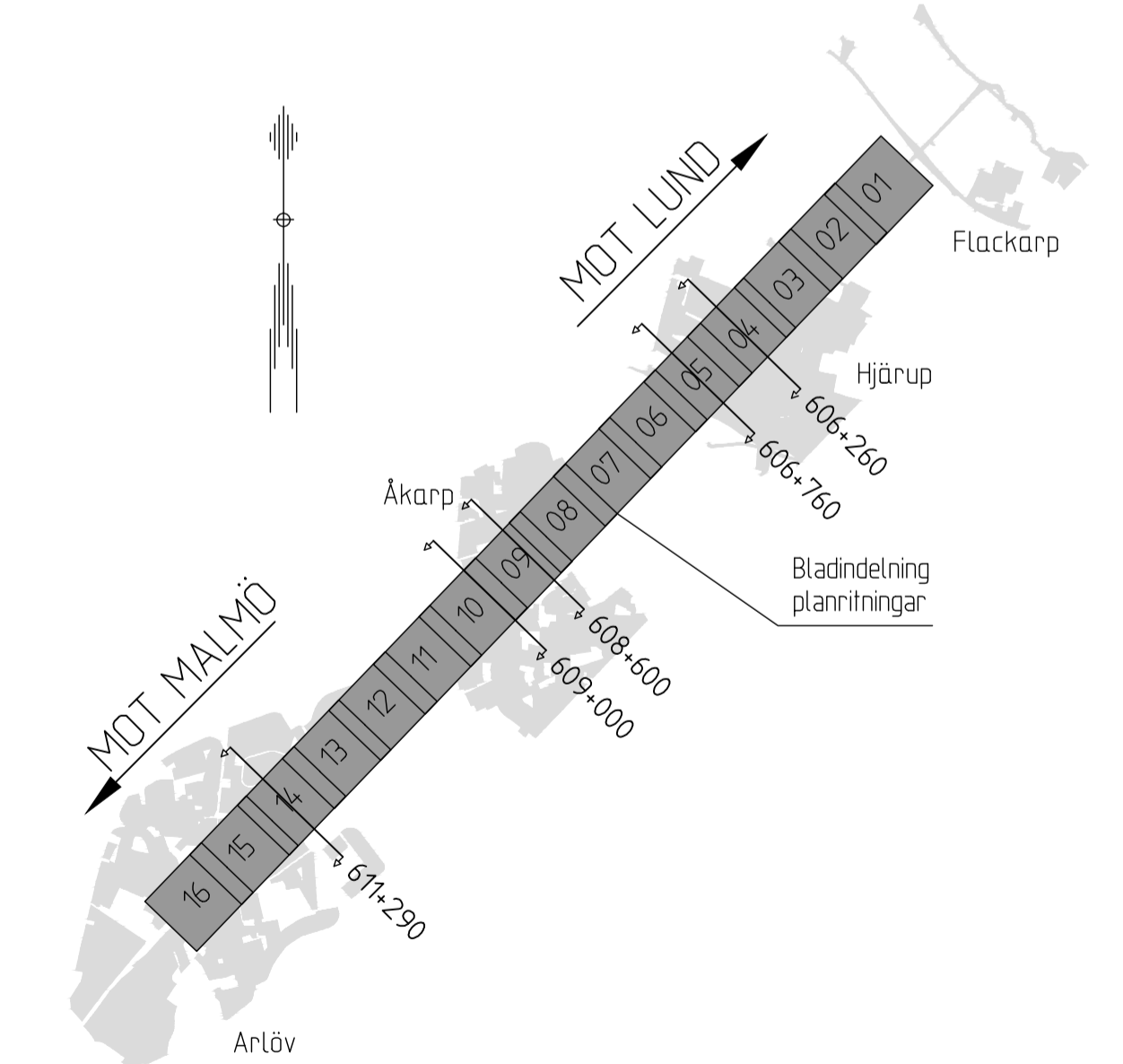
Utdrag ur:

Detaljplan - Del av Hjärup 4:159 m fl, Spårområdet, Staffanstorps kommun

Detaljplan - Åkarp 1:68 m fl, Södra stambanan genom Åkarp, Burlövs kommun

Detaljplan - Tågarp 15:5 m fl, Södra stambanan genom Arlövs, Burlövs kommun

LOKALISERINGSFIGUR



Den här ritning är Trafikverkets egendom. Allt obehörigt kopierande är straffbart enligt lag. TRAFIKVERKET

		DATUM 2015-03-23	KONSTRERAD AV D GÖTBJÖRG, M JIWESTAM
		VERSION 1.0	INT. GRANSKAD AV K KINDESTAM
		UPPDRAGSNUMMER 227082	UPPDRAGSANSVÄRIG G LINDBERG
		SKED Järnvägsplan	
Flackarp - Arlövs Tvåsektioner Permanent anläggning		PLANOMRÅDE Plan och fällstånd	SKALA 1:250
		RITNINGENS PROJEKT JP-00-370-001	RITNINGENS FÖRKVALTNING BLAD 001
KONSTRERAD AV TYRÉNS/MJI	GRANSKAD AV	GODKÄND AV	DATUM FÖRMAÅT A1
idd_jtemname	idd_plattnamn	idd_rev	idd_lusenamn