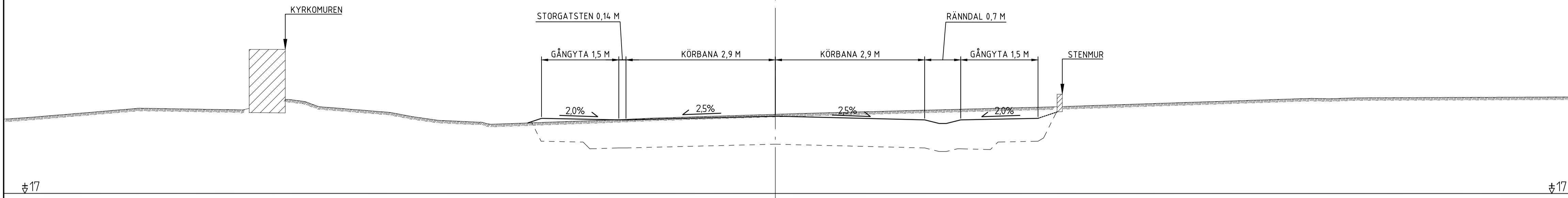
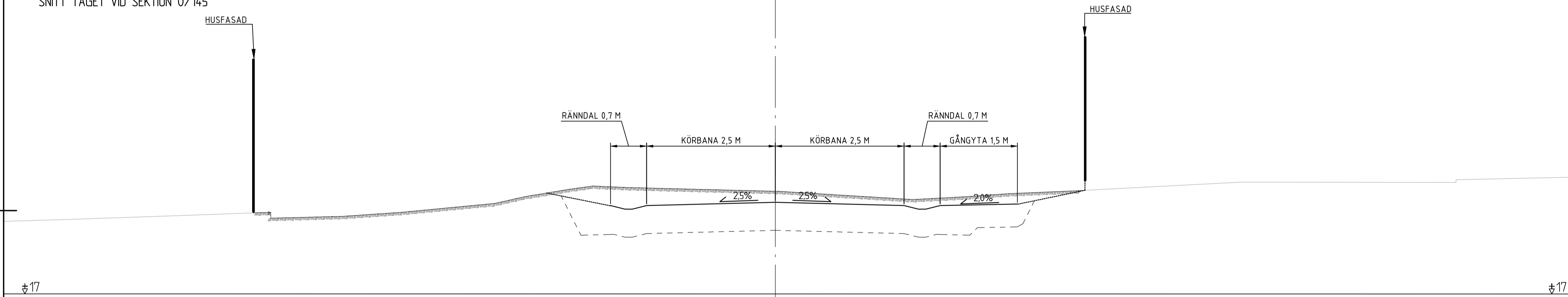


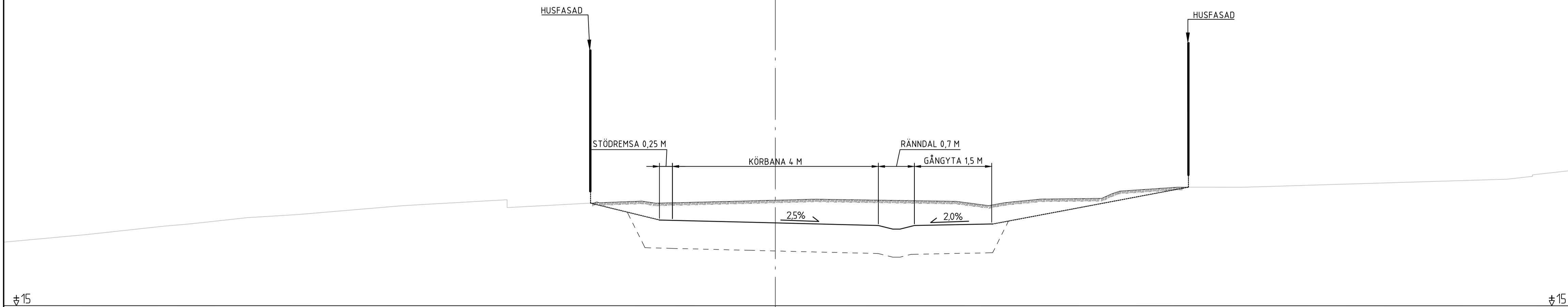
GAMLA BODENVÄGEN, DEL SOM TRAFIKERAS AV LOKALTRAFIKEN  
5,8 METER BRED TVÄFÄLTSVÄG, KÖRBAR RÄNNDAL  
UTFÖRANDE MED DUBBLA GÅNGTYOR  
SNITT TAGET VID SEKTION 0/50



GAMLA BODENVÄGEN, 5 METER BRED TVÄFÄLTSVÄG, KÖRBARA RÄNNDALAR  
STANDARDUTFÖRANDE EFTER OMBYGGNAD  
SNITT TAGET VID SEKTION 0/145




GAMLA BODENVÄGEN, 4 METER BRED ENFÄLTSVÄG, KÖRBAR RÄNNDAL OCH GÅNGTYA  
AVSMALNAD VÄG MELLAN SEKTION 0/197 - 0/260  
SNITT TAGET VID SEKTION 0/224



## FÖRKLARING

- CENTRUMLINJE, STAKAD LINJE
- ÖVERYTA FÖR NY VÄGANLÄGGNING
- - - TERRASS
- NYTT SIDOMRÅDE MED LUTNING MOT VÄGEN
- BEFINTLIG MARK

KOORDINATSYSTEM  
SYSTEM I PLAN: SWEREF99 21 45  
SYSTEM I HÖJD: RH 2000



TYP AV PLAN		<b>VÄGPLAN</b>	
GRANSKNINGSSTATUS / SYFTE		<b>FÖR GRANSKNING</b>	
HANDLINGSTYP		<b>SAMRÅDSHANDLING</b>	
DATUM	2017-06-29	LEVERANS / ÄNDRINGS-PM	
OBJEKT <b>KULTURRESTAURERING GAMMELSTADS KYRKBY</b>			
DELOMRÅDE / BANDEL <b>BD LÅN</b>			
ANLÄGGNINGSDEL <b>STATLIG VÄG 590</b>			
OBJEKTNUMMER / KM	153738	KONSTRUKTIONSNUMMER	
BESTÄLLARE	<b>TRAFIKVERKET</b>	LEVERANTÖR	<b>ÅF INFRASTRUCTURE</b>
SKAPAD AV	<b>I ENSTRÖM</b>	UPPRÄSSNUMMER	<b>727983</b>
GODKÄND AV	<b>J LINDBÄCK</b>	AVDELNING	<b>222484</b>
RITNINGSTYP <b>SEKTIONS-RITNING</b>			
TEKNIKOMRÅDE / INNEHÅLL <b>T VÄGUTFORMNING OCH TRAFIK</b>			
BESKRIVNING <b>GAMLA BODENVÄGEN TYPSEKTIONER</b>			
SKALA	<b>1:50</b>	FORMAT	<b>A1</b>
RITNINGSNUMMER	<b>1 01 T 04 01</b>	FÖRVALTNINGSNUMMER	
		BLAD	NÄSTA BLAD BET

X:\UMEÅ\77983 - KULTURRESTAURERING GAMMELSTADS KYRKBY - 59385-12-RITNINGAR\01-VÄGPLAN SAMRÅDSHANDLING\TYPSEKTIONER\010401.DWG EKS RÖM ISAK