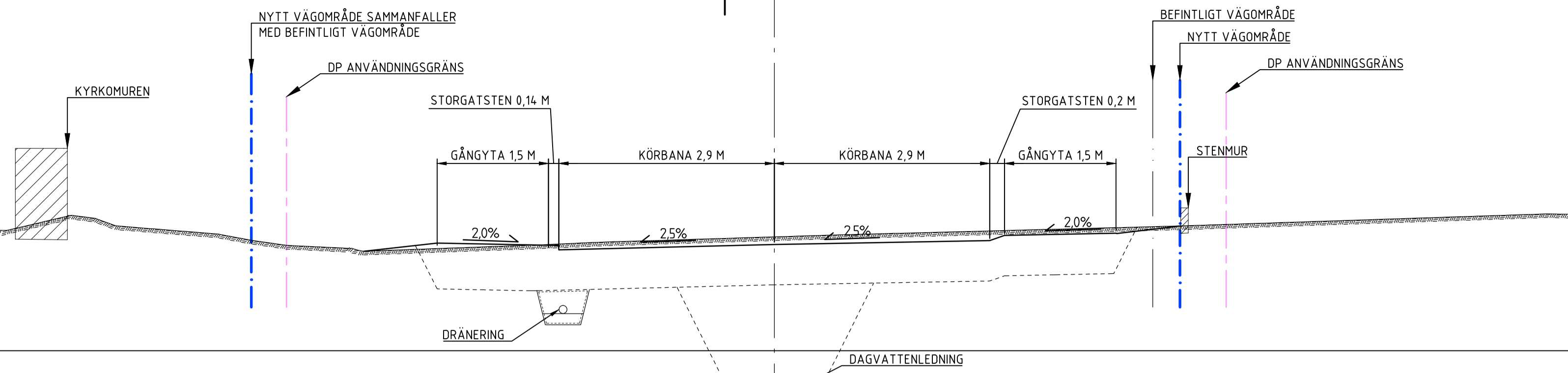


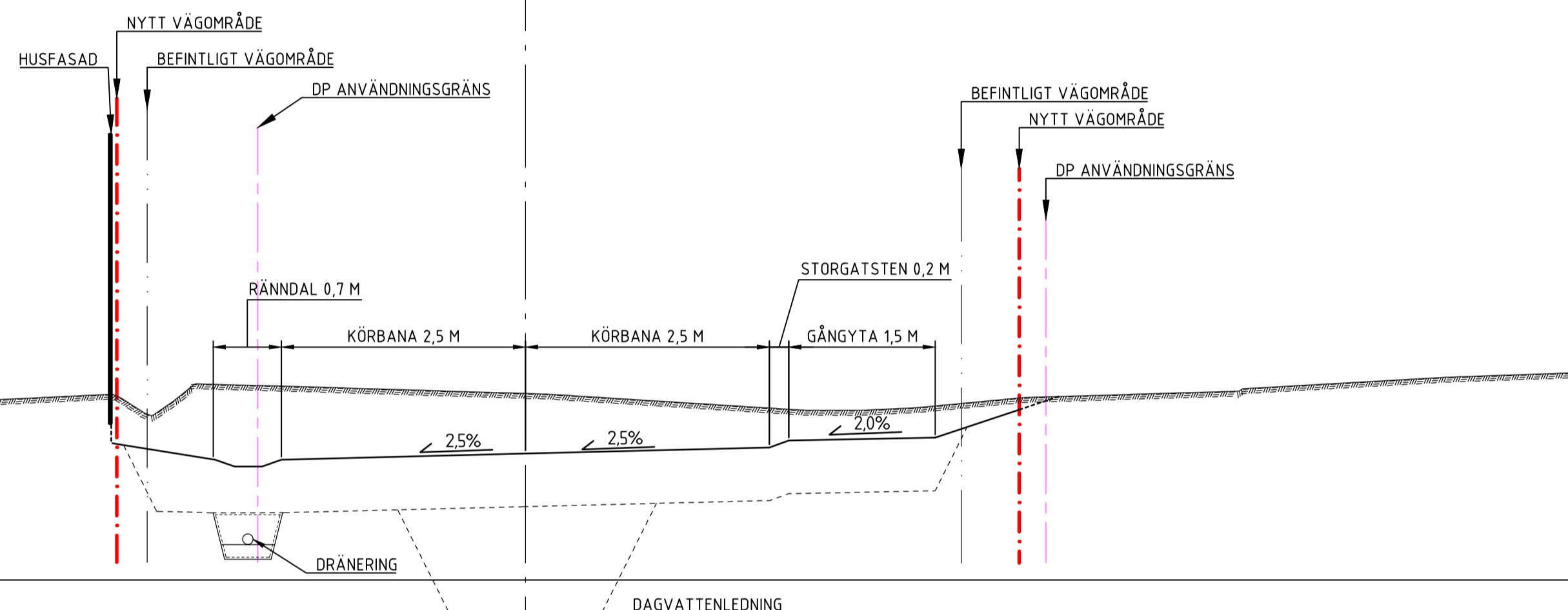
KOMMUNAL GATA
KYRKTORGET, DEL SOM TRAFIKERAS AV LOKALTRAFIKEN
5,8 METER BRED TVÄFÄLT SVÄG,
UTFÖRANDE MED DUBBLA GÅNGYTOR
SNITT TAGET VID SEKTION 0/050
SE ÄVEN RITNING 101T0501

±17



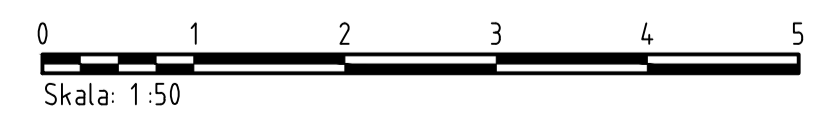
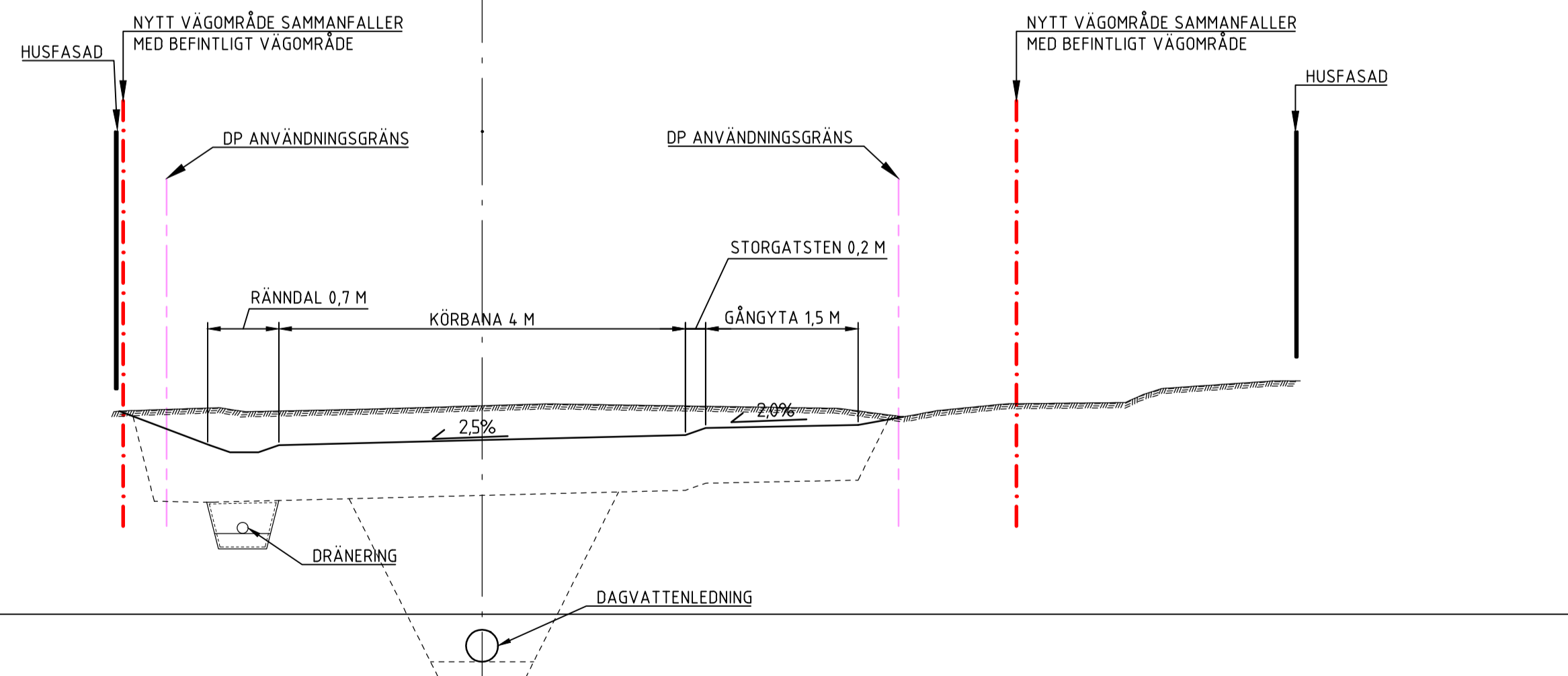
GAMLA BODENVÄGEN, 5 METER BRED TVÄFÄLT SVÄG, KÖRBAR RÄNNDAL
STANDARDUTFÖRANDE EFTER OMBYGGNAD
SNITT TAGET VID SEKTION 0/150
SE ÄVEN RITNING 101T0501

±17



GAMLA BODENVÄGEN, 4 METER BRED ENFÄLT SVÄG, KÖRBAR RÄNNDAL OCH GÅNGYTA
AVSMALNAD VÄG MELLAN SEKTION 0/197 - 0/260
SNITT TAGET VID SEKTION 0/224
SE ÄVEN RITNING 101T0501

±15



FÖRKLARING

JUSTERING AV MARKNIVÅ UTANFÖR VÄGOMRÅDE
UTFÖRS SOM SKADEFÖREBYGGANDE ÅTGÄRD FÖR
ATT MOTVERKA ATT VATTEN RINNER MOT
KYRKSTUGORNA

TYP AV PLAN		VÄGPLAN	
GRANSKNINGSSTATUS / SYFTE		GODKÄND	
HANDLINGSTYP		GRANSKNINGSHANDLING	
DATUM	2018-06-29	LEVERANS / ÄNDRINGS-PM	
OBJEKT	KULTURRESTAURERING GAMMELSTADS KYRKBY		
DELOMRÅDE / BANDEL	BD LÅN		
ANLÄGGNINGSDIAGRAM	STÄTLIG VÄG 690/KYRKTORGET		
OBJEKTNUMMER / KM	153738	KONSTRUKTIONNUMMER	
BESTÄLLARE	TRAFIKVERKET	LEVERANTÖR	ÄF INFRASTRUCTURE
SKAPAD AV	I. ENSTRÖM	UPPDRAGSNUMMER	727983
GODKÄND AV	J. LINDBÄCK	ÄNDRING	222484
RITNINGSTYP	SEKTIONS-RITNING		
TEKNIKOMRÅDE / INNEHÅLL	VÄGUTFORMNING OCH TRAFIK		
BESKRIVNING	TYPSEKTIONER		
GAMLA BODENVÄGEN			
SKALA	1:50	FORMAT	A1
RITNINGNUMMER	1 01 T 04 01	FÖRVALTNINGSNUMMER	
		BLAD	NÄSTA BLAD BET