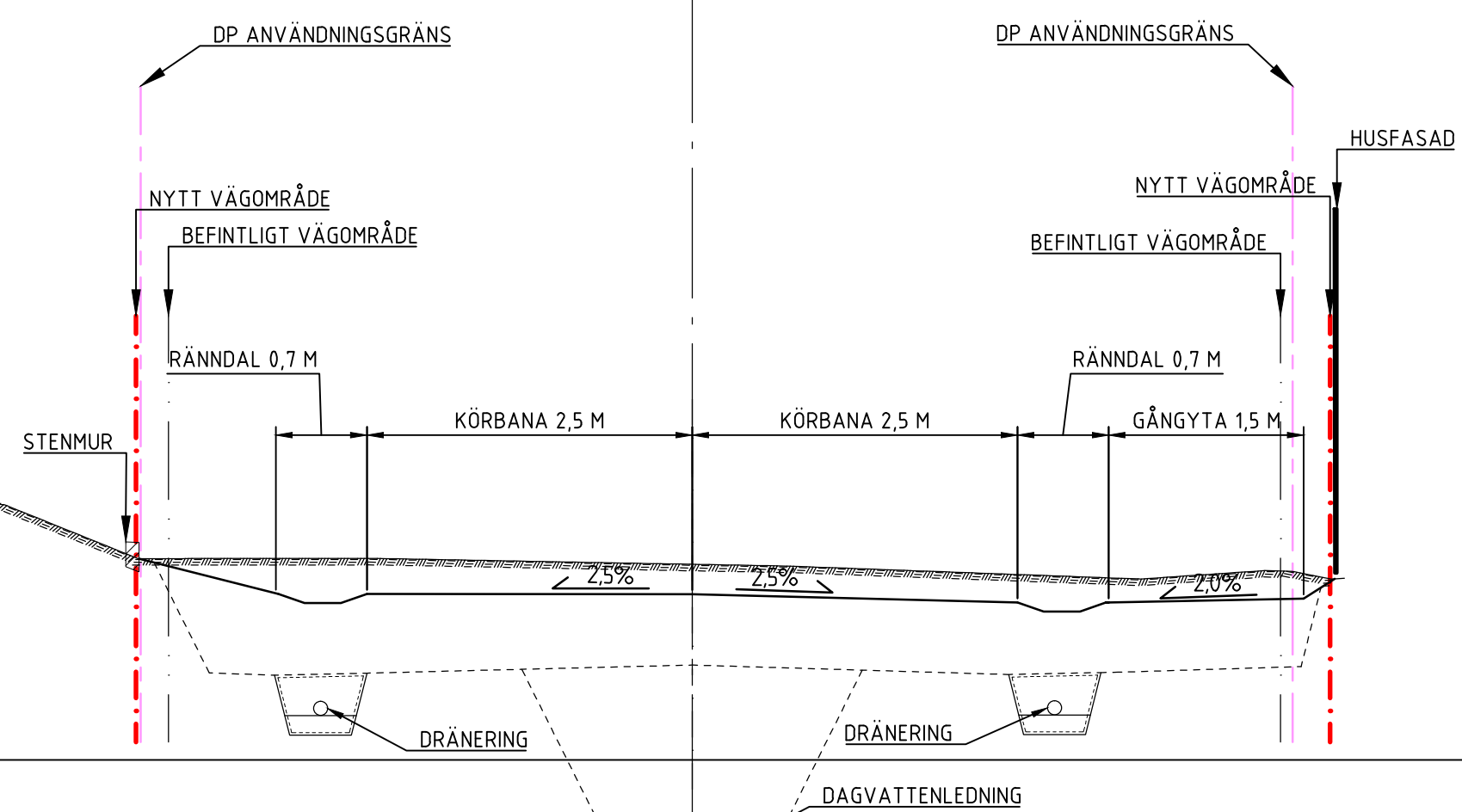


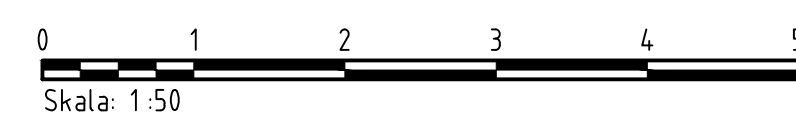
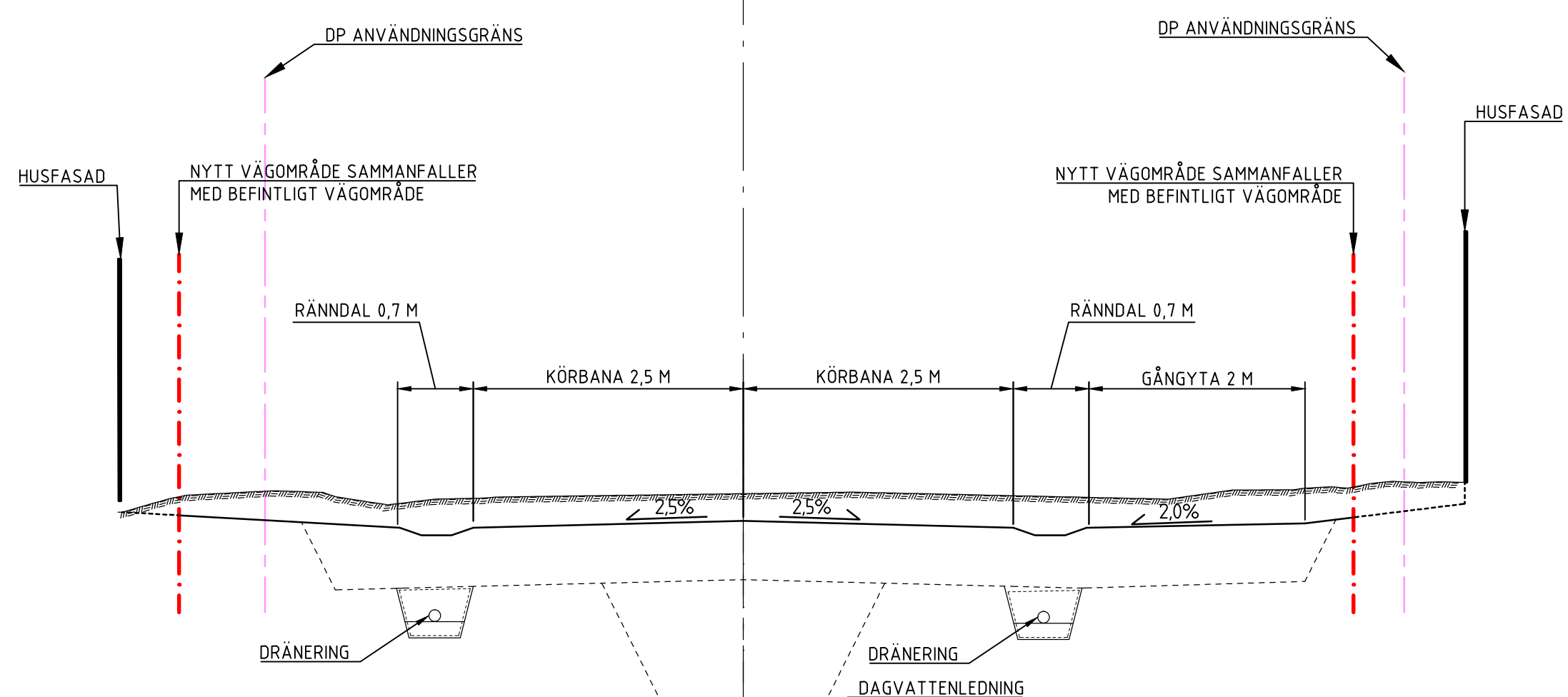
RUTVIKSVÄGEN, 5 METER BRED TVÅFÄLT SVÄG, KÖRBARA RÄNNDALAR
 UTFÖRANDE MED 1,5 METER BRED GÅNGYTA
 SEKTION 0/000 - 0/105
 SNITT TAGET VID SEKTION 0/027
 SE ÄVEN RITNING 102T0501

±17



RUTVIKSVÄGEN, 5 METER BRED TVÅFÄLT SVÄG, KÖRBARA RÄNNDALAR
 UTFÖRANDE MED 2,0 METER BRED GÅNGYTA
 SEKTION 0/105 - 0/230
 SNITT TAGET VID SEKTION 0/152
 SE ÄVEN RITNING 102T0501

±10



FÖRKLARING

JUSTERING AV MARKNIVÅ UTANFÖR VÄGOMRÅDE
 UTFÖRS SOM SKADEFÖREBYGGANDE ÅTGÄRD FÖR
 ATT MOTVERKA ATT VATTEN RINNER MOT
 KYRKSTUGORNA

TYP AV PLAN		VÄGPLAN	
GRANSKNINGSSTATUS / SYFTE		GODKÄND	
HANDLINGSTYP		GRANSKNINGSHANDLING	
DATUM	2018-06-29	LEVERANS / ÄNDRINGS-PM	
OBJEKT	KULTURRESTAURERING GAMMELSTADS KYRKBY		
DELOMRÅDE / BANDEL	BD LÅN		
ANLÄGGNINGSCEL	STATLIG VÄG 968		
OBJEKTNUMMER / KM	153738	KONSTRUKTIONNUMMER	
BESTÄLLARE	TRAFIKVERKET	LEVERANTÖR	ÅF INFRASTRUCTURE
SKAPAD AV	I. ENSTRÖM	UPPDRAGSNUMMER	727983
GODKÄND AV	J. LINDBÄCK	AVDELNING	222484
RITNINGSTYP	SEKTIONS-RITNING		
TEKNIKOMRÅDE / INNEHÅLL	VÄGUTFORMNING OCH TRAFIK		
BESKRIVNING	TYPSEKTIONER		
RUTVIKSVÄGEN			
SKALA	1:50	FORMAT	A1
RITNINGNUMMER	1 02 T 04 01	FÖRVALTNINGSNUMMER	
		BLAD	NÄSTA BLAD
		BET	