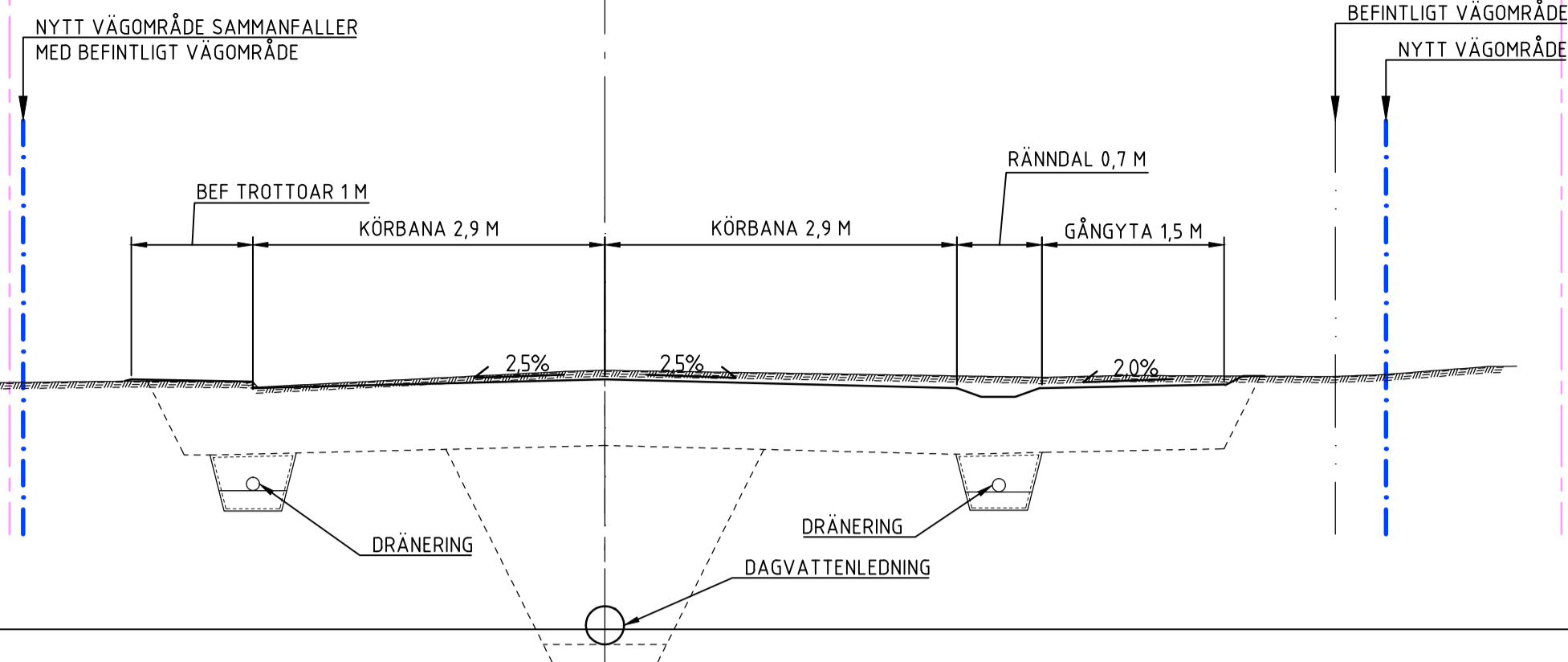
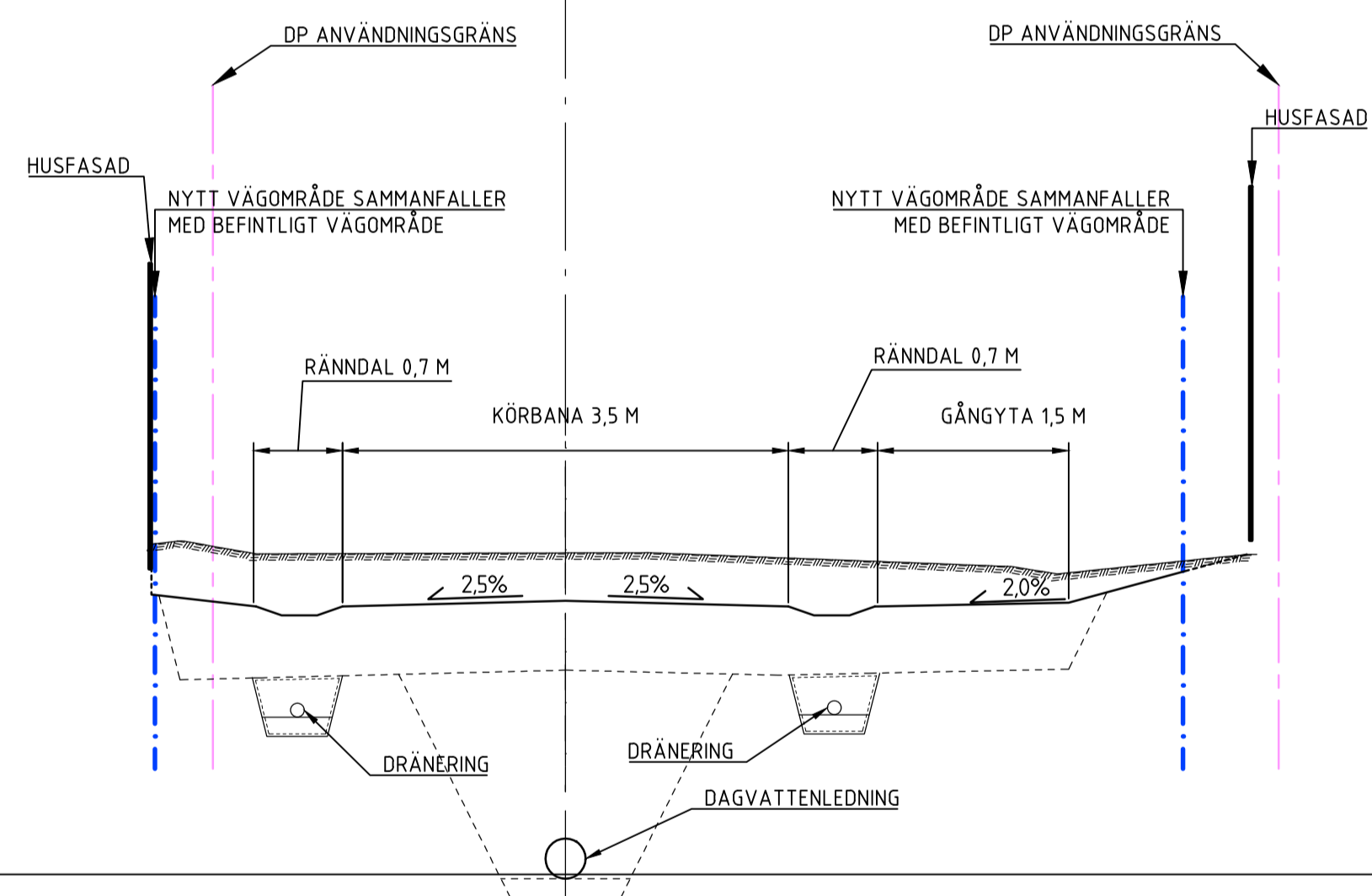


LULEVÄGEN, 5,8 METER BRED TVÅFÄLT SVÄG MED KÖRBAR RÄNNDAL
 TRAFIKERAS AV LOKALTRAFIKEN
 UTFÖRANDE MED 1,5 METER BRED GÅNGYTA
 SNITT TAGET VID SEKTION 0/190
 SE ÄVEN RITNING 104T0501

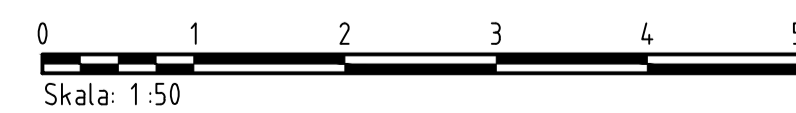


±9

LULEVÄGEN, 3,5 METER BRED ENFÄLT SVÄG, KÖRBARA RÄNNDALAR
 1,5 METER BRED GÅNGYTA
 AVSMALNAD VÄG MELLAN SEKTION 0/105 - 0/161
 TRAFIKERAS AV LOKALTRAFIKEN
 SNITT TAGET VID SEKTION 0/150
 SE ÄVEN RITNING 104T0501



±10



FÖRKLARING

JUSTERING AV MARKNIVÅ UTANFÖR VÄGOMRÅDE
 UTFÖRS SOM SKADEFÖREBYGGANDE ÅTGÄRD FÖR
 ATT MOTVERKA ATT VATTEN RINNER MOT
 KYRKSTUGORNA

TYP AV PLAN		VÄGPLAN	
GRANSKNINGSSTATUS / SYFTE		GODKÄND	
HANDLINGSTYP		GRANSKNINGSHANDLING	
DATUM	2018-06-29	LEVERANS / ÄNDRINGS-PM	
OBJEKT			
KULTURRESTAURERING GAMMELSTADS KYRKBY			
DELOMRÅDE / BANDEL			
BD LÄN			
ANLÄGGNINGSDI			
LULEVÄGEN			
OBJEKTNUMMER / KM	153738	KONSTRUKTIONNUMMER	
BESTÄLLARE	TRAFIKVERKET	LEVERANTÖR	ÅF INFRASTRUCTURE
SKAPAD AV	I. ENSTRÖM	UPPDRAGSNUMMER	727983
GODKÄND AV	J. LINDBÄCK	AVDELNING	222484
RITNINGSTYP			
SEKTIONS-RITNING			
TEKNIKOMRÅDE / INNEHÅLL			
VÄGUTFORMNING OCH TRAFIK			
BESKRIVNING			
TYPSEKTIONER			
LULEVÄGEN			
SKALA	1:50	FORMAT	A1
RITNINGNUMMER	1 04 T 04 01	FÖRVALTNINGSNUMMER	
BLAD		NÄSTA BLAD	BET