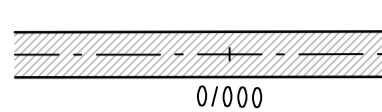
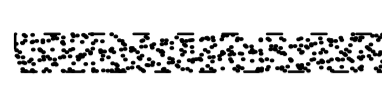




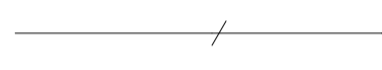






FÖRKLARING

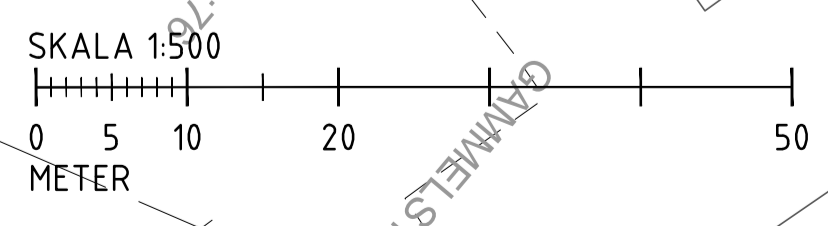
- - - - - GRÄNS FÖR VÄGOMRÅDE, STATLIG VÄG
- - - - - GRÄNS FÖR VÄGOMRÅDE, KOMMUNAL VÄG
-  VÄGKANTER FÖR OMBYGGD VÄG SAMT CENTRUMLINJE MED LÅNGDMÄTNING
-  GÅNGGYTA STENMJÖL
- - - - - FORNLÄMNINGSOMRÅDE
- - - - - DETALJPLANEGRÄNS
- - - - - FASTIGHETSGRÄNS
- - - - - TRAKTGRÄNS
- 5:13 FASTIGHETSBECKENING

BEFINTLIGA LEDNINGAR

-  V VATTENLEDNING
-  S SPILLVATTENLEDNING
-  D SPILLVATTEN, TRYCKSATT
-  D DAGVATTENLEDNING
-  FV FJÄRRVÄRMELEDNING
-  T TELE MARK
-  LSP BELYSNINGSKABEL, MARK
-  E EL MARK (0,4 kV)
-  HSP EL MARK (10-20 kV)

KOORDINATSYSTEM

SYSTEM I PLAN: SWREF99 21 45
SYSTEM I HÖJD: RH 2000



VÄGPLAN		
FÖR GRANSKNING		
SAMRÅDSHANDLING		
GRANSKNINGSSTATUS/SYFTE		
HANDLINGSTYP		
DATUM	LEVERANS / ÄNDRINGS-PM	
2017-06-29		
OBJEKT		
KULTURRESTAURERING GAMMELSTADS KYRKBY		
DELOMRÅDE / BANDEL		
BD LÅN		
ANLÄGGNINGSCOEL		
SOCKENVÄGEN - HÄRADSVÄGEN		
OBJEKTNUMMER / KM	KONSTRUKTIONNUMMER	
153738		
BESTÄLLARE	LEVERANTÖR	
 TRAFIKVERKET	 ÅF INFRASTRUCTURE	
SKAPAD AV	UPPRÄSSNUMMER	
I ENSTRÖM	727983	
GODKÄND AV	AVDELNING	
J LINDBÄCK	222484	
RITNINGSTYP		
PLANRITNING		
TEKNIKOMRÅDE / INNEHÅLL		
T VÄGUTFORMNING OCH TRAFIK		
BESKRIVNING		
LULEVÄGEN		
KM 0/080-0/210		
ILLUSTRATIONS-RITNING		
SKALA	FORMAT	FÖRVALTNINGSNUMMER
1:500	A1	
RITNINGNUMMER	BLAD	NÄSTA BLAD
1 04 T 05 01		BET

PLD: 2017-06-28 10:25 X:\UMEA\727983 - KULTURRESTAURERING GAMMELSTADS KYRKBY - 58385-1\2. RITNINGAR\01 - VÄGPLAN SAMRÅDSHANDLING\T\TRIDEP_VOTTOSD1DWG EKS RÖM GSK