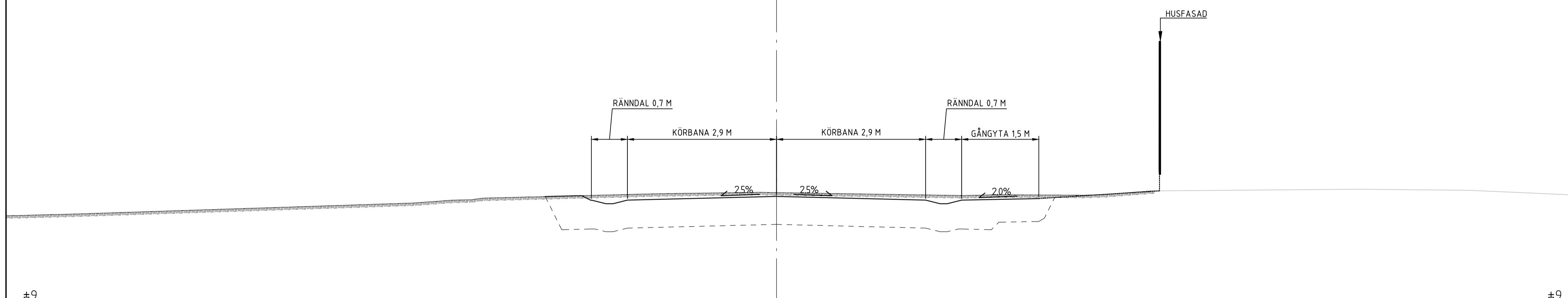
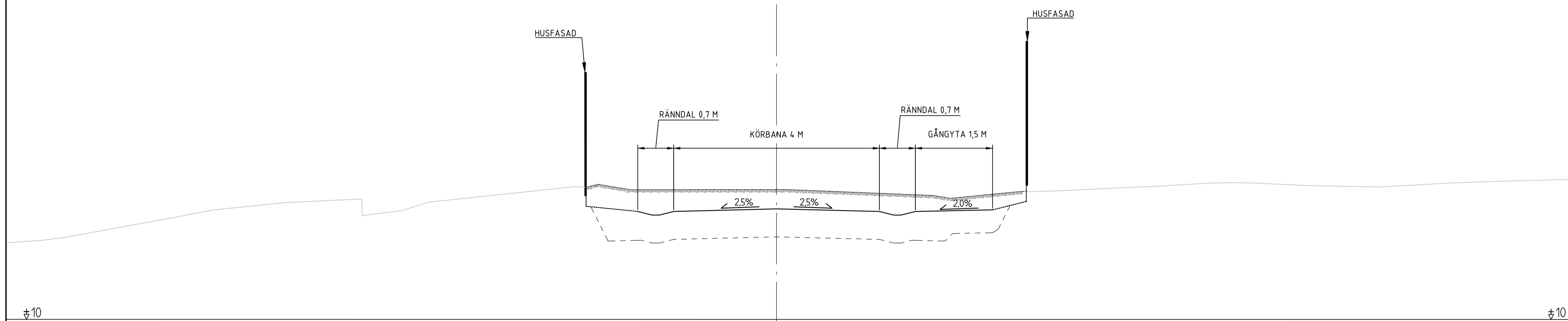


LULEVÄGEN, 5,8 METER BRED TVÅFÄLT SVÄG MED KÖRBAR RÄNNDAL
 TRAFIKERAS AV LOKALTRAFIKEN
 UTFÖRANDE MED 1,5 METER BRED GÅNGYTA
 SNITT TAGET VID SEKTION 0/100



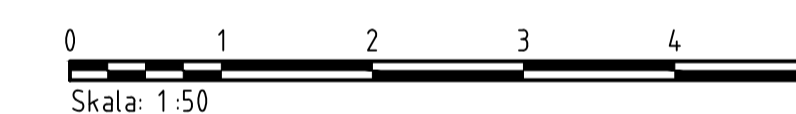
LULEVÄGEN, 4 METER BRED ENFÄLT SVÄG, KÖRBARA RÄNNDALAR
 1,5 METER BRED GÅNGYTA
 AVSMALNAD VÄG MELLAN SEKTION 0/105 - 0/161
 TRAFIKERAS AV LOKALTRAFIKEN
 SNITT TAGET VID SEKTION 0/150



FÖRKLARING

- CENTRUMLINJE, STAKAD LINJE
- ÖVERYTA FÖR NY VÄGANLÄGGNING
- - - TERRASS
- NYTT SIDOMRÅDE MED LUTNING MOT VÄGEN
- BEFINTLIG MARK

COORDINATSYSTEM
 SYSTEM I PLAN: SWEREF99 21 45
 SYSTEM I HÖJD: RH 2000



TYP AV PLAN		VÄGPLAN	
GRANSKNINGSSTATUS / SYFTE		FÖR GRANSKNING	
HANDLINGSTYP		SAMRÅDSHANDLING	
DATUM	2017-06-29	LEVERANS / ÄNDRINGS-PM	
OBJEKT			
KULTURRESTAURERING GAMMELSTADS KYRKBY			
DELOMRÅDE / BANDEL			
BD LÄN			
ANLÄGGNINGSCEL			
SOCKENVÄGEN - HÄRADSVÄGEN			
OBJEKTNUMMER / KM	153738	KONSTRUKTIONNUMMER	
BESTÄLLARE	TRAFIKVERKET	LEVERANTÖR	ÅF INFRASTRUCTURE
SKAPAD AV	I ENSTRÖM	UPPRÄSSNUMMER	727983
GODKÄND AV	J LINDBÄCK	AVDELNING	222484
RITNINGSTYP			
SEKTIONS-RITNING			
TEKNIKOMRÅDE / INNEHÅLL			
T VÄGUTFORMNING OCH TRAFIK			
BESKRIVNING			
LULEVÄGEN TYPSEKTIONER			
SKALA	1:50	FORMAT	A1
RITNINGNUMMER	1 04 T 04 01	FÖRVALTNINGSNUMMER	
		BLAD	NÄSTA BLAD BET

ENS RÖM ISÄK
 X:\UMEA\77983 - KULTURRESTAURERING GAMMELSTADS KYRKBY - 58385-1\2. RITNINGAR\01 - VÄGPLAN SAMRÅDSHANDLING\T\TRIDEF\04-04\0401.DWG
 2017-06-28 10:02 PLO