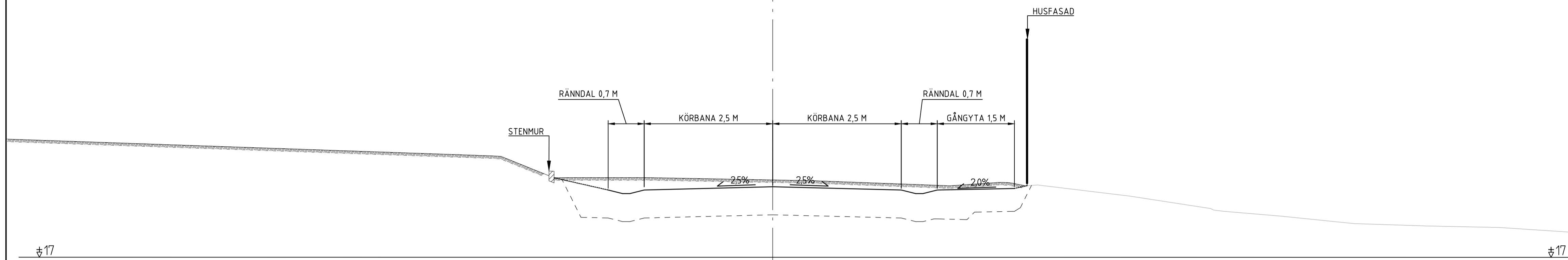


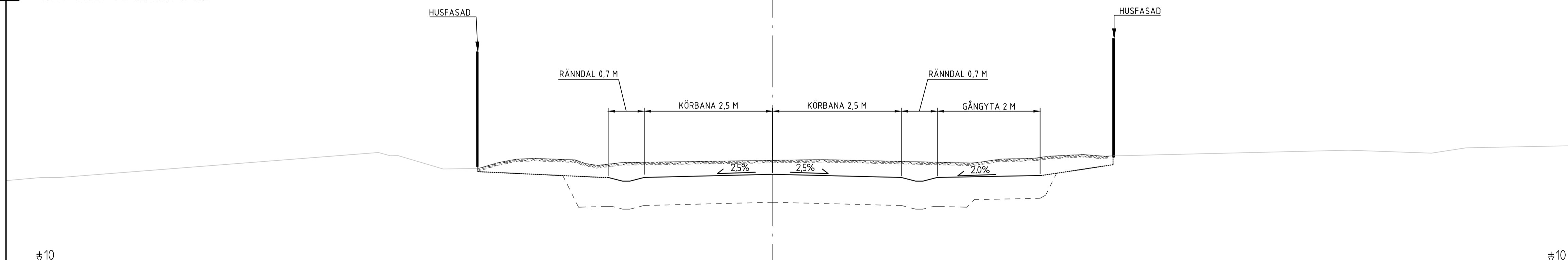
RUTVIKSVÄGEN, 5 METER BRED TVÄRFÄLT SVÄG, KÖRBARA RÄNNALAR
 UTFÖRANDE MED 1,5 METER BRED GÅNGYTA
 SEKTION 0/000 - 0/105
 SNITT TAGET VID SEKTION 0/32



±17

±17

RUTVIKSVÄGEN, 5 METER BRED TVÄRFÄLT SVÄG, KÖRBARA RÄNNALAR
 UTFÖRANDE MED 2,0 METER BRED GÅNGYTA
 SEKTION 0/105 - 0/230
 SNITT TAGET VID SEKTION 0/152



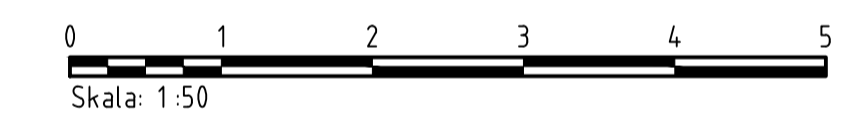
±10

±10

FÖRKLARING

- — — — — CENTRUMLINJE, STAKAD LINJE
- — — — — ÖVERYTA FÖR NY VÄGANLÄGGNING
- - - - - TERRASS
- — — — — NYTT SIDOMRÅDE MED LUTNING MOT VÄGEN
- ===== BEFINTLIG MARK

KOORDINATSYSTEM
 SYSTEM I PLAN: SWEREF99 21 45
 SYSTEM I HÖJD: RH 2000



TYP AV PLAN		VÄGPLAN	
GRANSKNINGSSTATUS / SYFTE		FÖR GRANSKNING	
HANDLINGSTYP		SAMRÅDSHANDLING	
DATUM	2017-06-29	LEVERANS / ÄNDRINGS-PM	
OBJEKT	KULTURRESTAURERING GAMMELSTADS KYRKBY		
DELOMRÅDE / BANDEL	BD LÅN		
ANLÄGGNINGSCEL	STATLIG VÄG 968		
OBJEKTNUMMER / KM	153738	KONSTRUKTIONSNUMMER	
BESTÄLLARE	TRAFIKVERKET	LEVERANTÖR	ÅF INFRASTRUCTURE
SKAPAD AV	I ENSTRÖM	UPPRÄSSNINGSNUMMER	727983
GODKÄND AV	J LINDBÄCK	AVDELNING	222484
RITNINGSTYP	SEKTIONS-RITNING		
TEKNIKOMRÅDE / INNEHÅLL	T VÄGUTFORMNING OCH TRAFIK		
BESKRIVNING	RUTVIKSVÄGEN TYPSEKTIONER		
SKALA	1:50	FORMAT	A1
RITNINGSNUMMER	1 02 T 04 01	FÖRVALTNINGSNUMMER	
		BLAD	NÄSTA BLAD
		BET	

ENSPRÖM GSK
 X:\UMEÅ\77983 - KULTURRESTAURERING GAMMELSTADS KYRKBY - 58385-12-RITNINGAR\01-VÄGPLAN SAMRÅDSHANDLING\TYT\RI01DEF-10270401.DWG
 2017-06-28 09:58 PLO