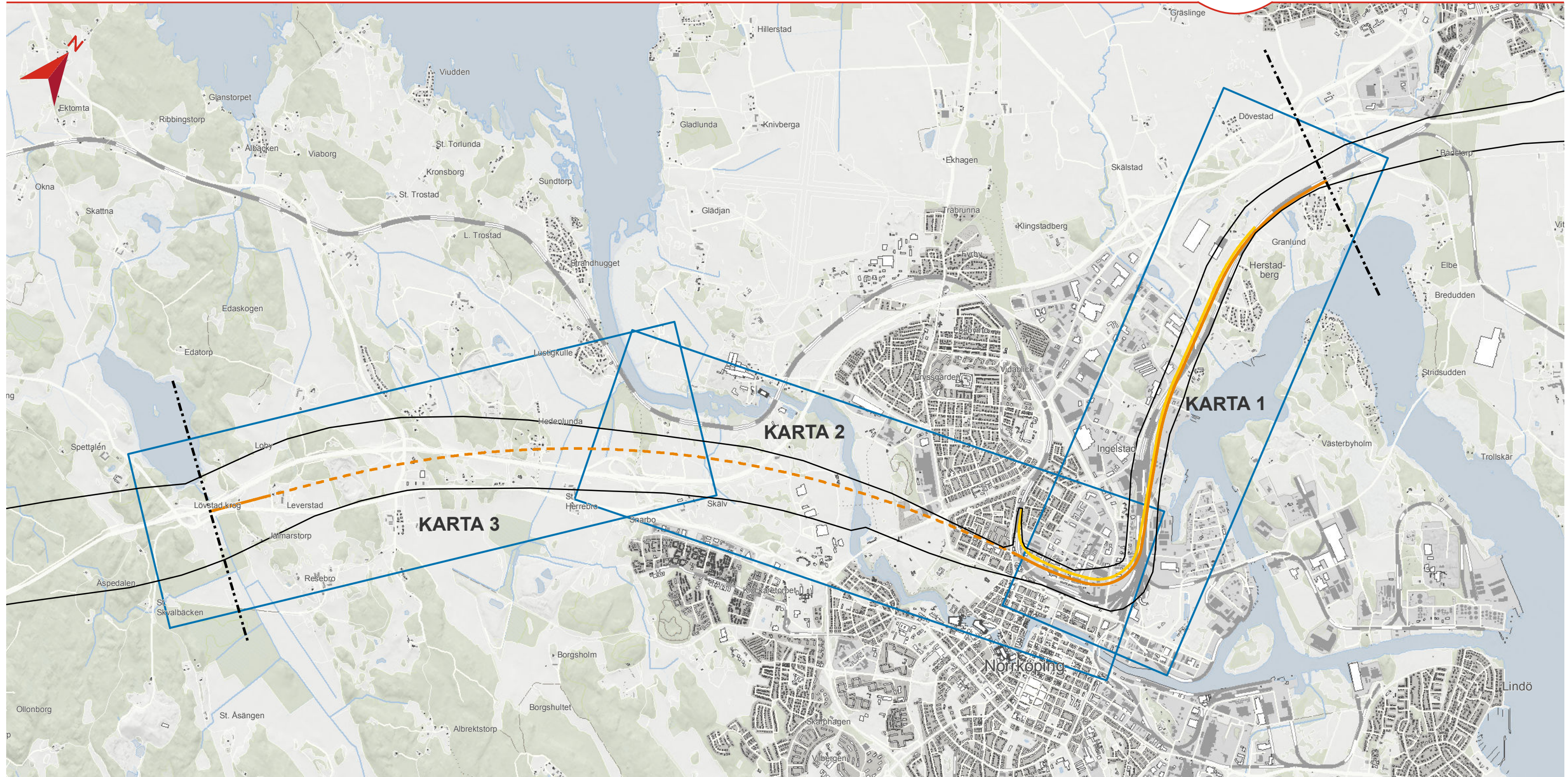









ÖVERSIKT JÄRNVÄGSPLAN LODDBY-KLINGA



TECKENFÖRKLARING

-  Förslag till spårinje Ostlänken (tunnel)
-  Förslag till spårinje Ostlänken
-  Förslag till omläggning av befintlig järnväg
-  Korridor Ostlänken
-  Gräns för Järnvägsplan Loddbysjö - Klinga
-  Kartbladsindelning
-  Befintlig järnväg

OSTLÄNKEN
JÄRNVÄGSPLAN LODDBY-KLINGA
SAMRÅDSHANDLING
2018-02-16

Skala (A3): 1:40 000



© Lantmäteriet, Geodatasamverkan