

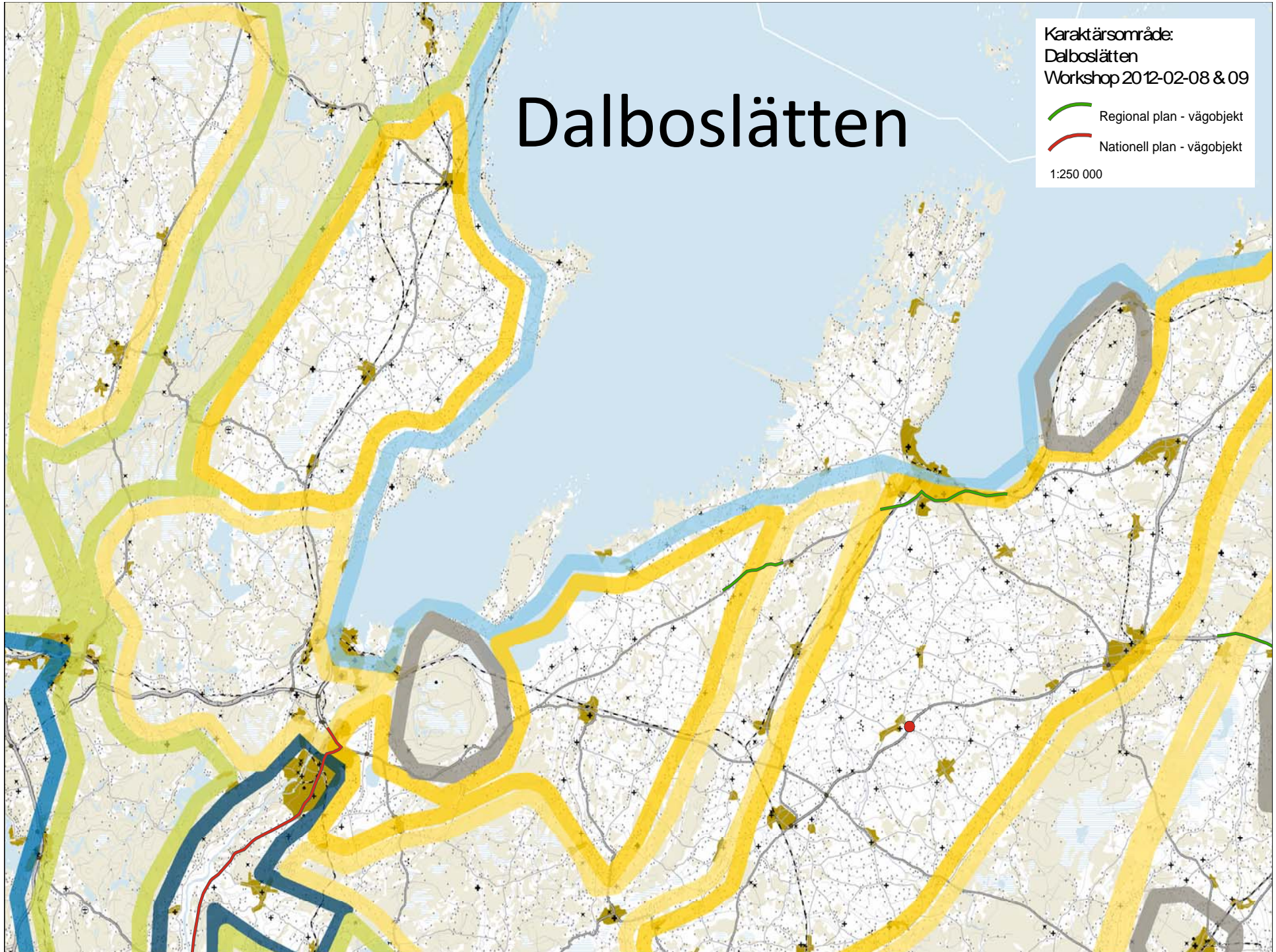


Dalboslätten

Karaktärsområde:
Dalboslätten
Workshop 2012-02-08 & 09

 Regional plan - vägobjekt
 Nationell plan - vägobjekt

1:250 000





Dalboslätten – övergripande

- Öppen slätt – fullåkersbygd
-
- Lätta leror
- Mossar och myrar, flacka skogklädda höjder bryter av
- Vegetation kring gårdar
- Alléer relativt ovanliga



Karaktärsområde:
Dalboslätten
Workshop 2012-02-08 & 09

 Regional plan - vägobjekt

 Nationell plan - vägobjekt

1:250 000

Övergripande

- Kroppefjäll i väster
- Skogklädda Vänerkusten i öster
- E45 och Norge-Vänernbanan
- Fyra stationssamhällen, påverkade av trafiksäkerhetsåtgärder

Ekologiska karaktärer

- Biologiskt fattigt – fragmenterat landskap
- Dalbergsån avvattnar nästan hela slätten, övergödningssproblematik
- Lövskogsklädda meandrande vattendrag – spridning
- Betesdrift ovanligt
- Våtmarker i hög grad utdikade





Kulturella karaktärer

- Ensamgårdar
- Aktivt jordbruk men inte lika industrialiserat som t ex Skara-Varaslätten
- Totalt kyrkor
- Dalbergsån utskeppning – Dalaborg
- Tidigt bebott men hamnade i skärningspunkt mellan tre riken
- Havreepoken



Visuella karaktärer

Karaktärsområde:
Dalboslätten
Workshop 2012-02-08 & 09

 Regional plan - vägobjekt
 Nationell plan - vägobjekt

1:250 000

- Flackt landskap med långa utblickar
- Kroppefjälls siluett (dock ej Väneren)
- Inga riktningar
- Jämnt spridda ensamgårdar
- Aktivt jordbruk
- Vindkraft

Dalboslätten – känslighet och potential

- Känsligt för stora och höga byggnationer
- Nya storskaliga strukturer i ett småskaligt vägnät och gårdsstrukturer
- Vattendrag och barriärer/spridningskorridorer
- Småbiotoper viktiga
- Träd och gårdsmiljöer
- Brist på våtmarker/övergödningssproblematik