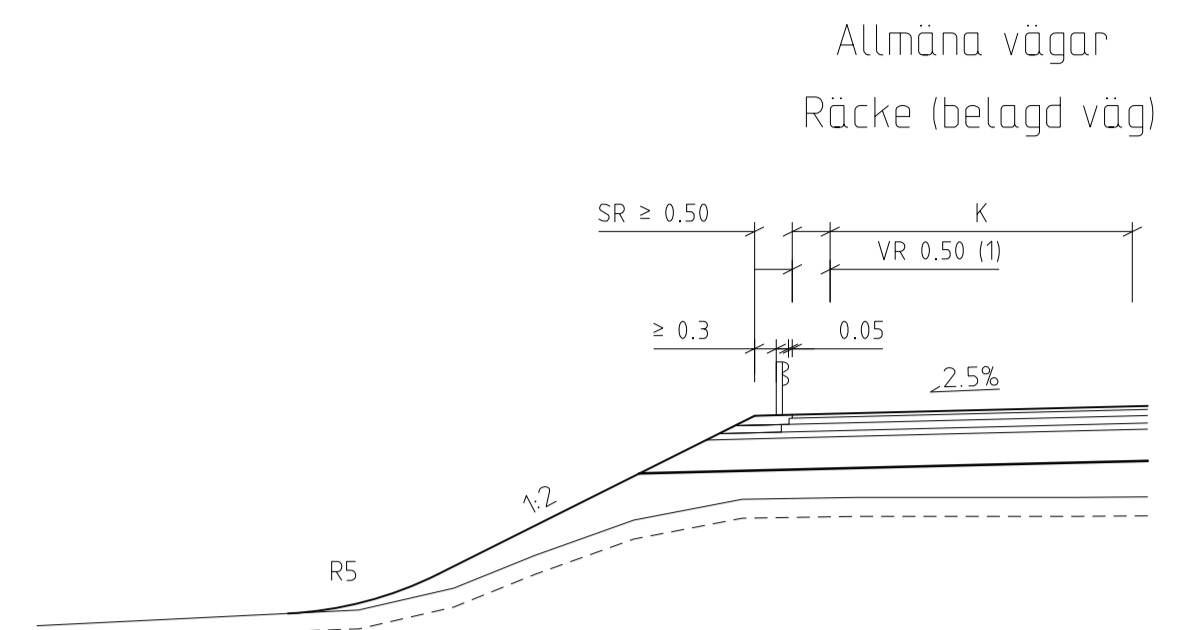
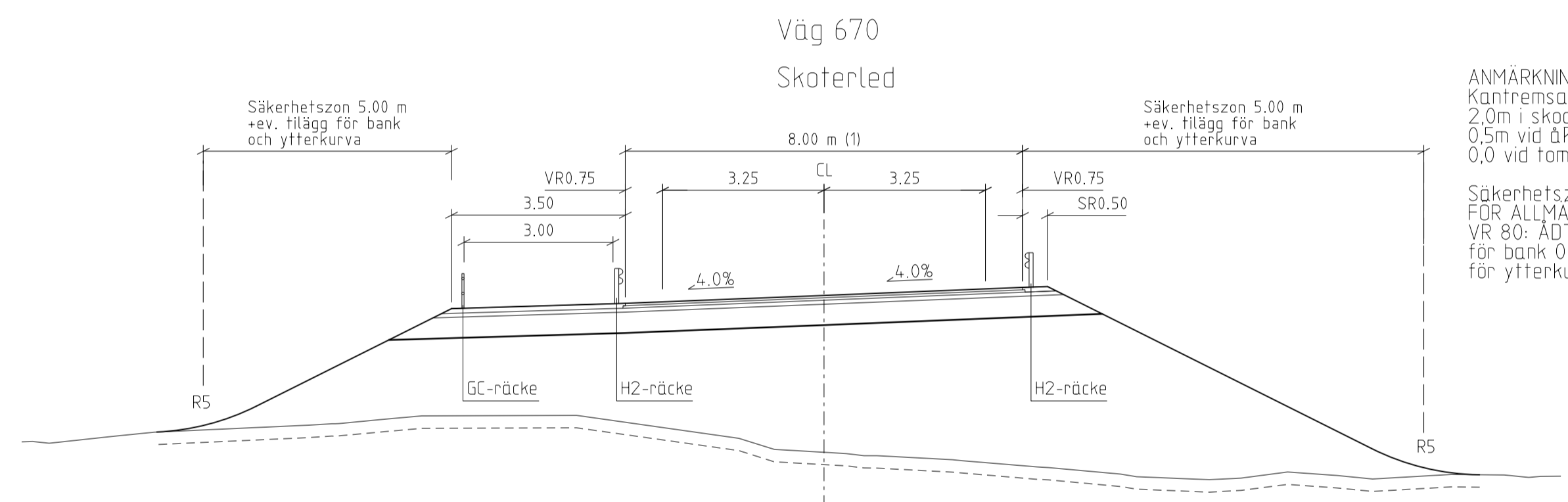


ANMÄRKNING
 Kantremsa:
 2,0m i skogsmark
 0,5m vid åkermark
 0,0 vid tomtmark

Säkerhetszon (fritt från oefftergivliga hinder)
 FÖR ALLMÄNA VÄGAR
 VR 80: ADT ≤ 1000 ≥5m +tillägg
 för bank 0-4m eller tillägg 2m
 för ytterkurva med radie mindre än 600m

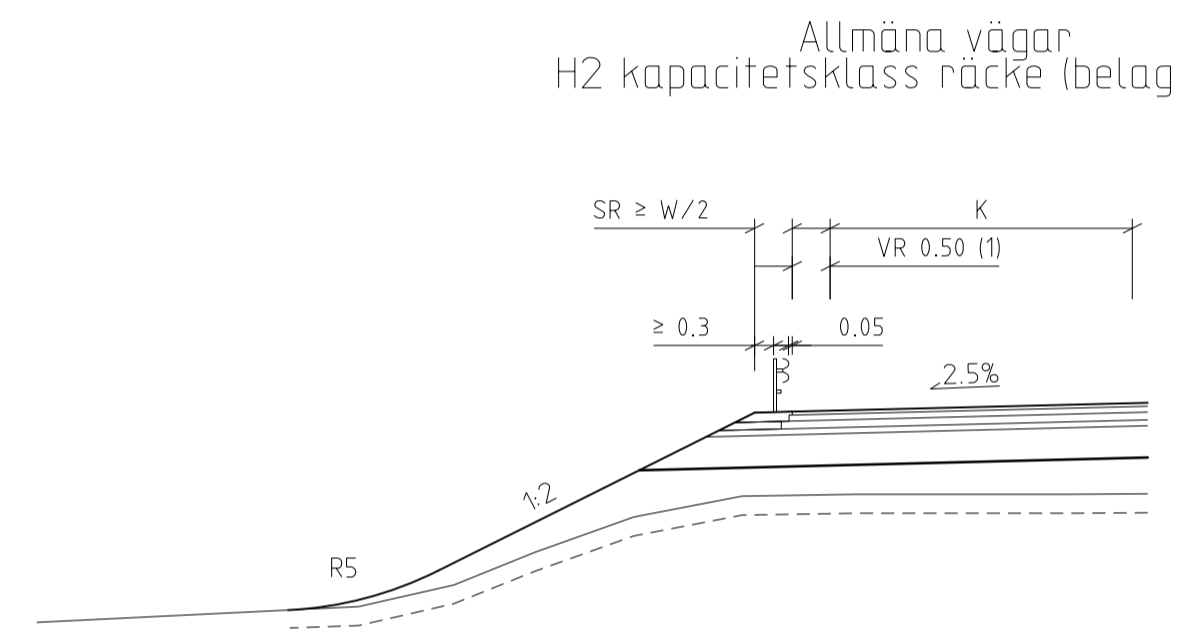


(1) För väg 670 ökas VR till 0.75m vid räcke

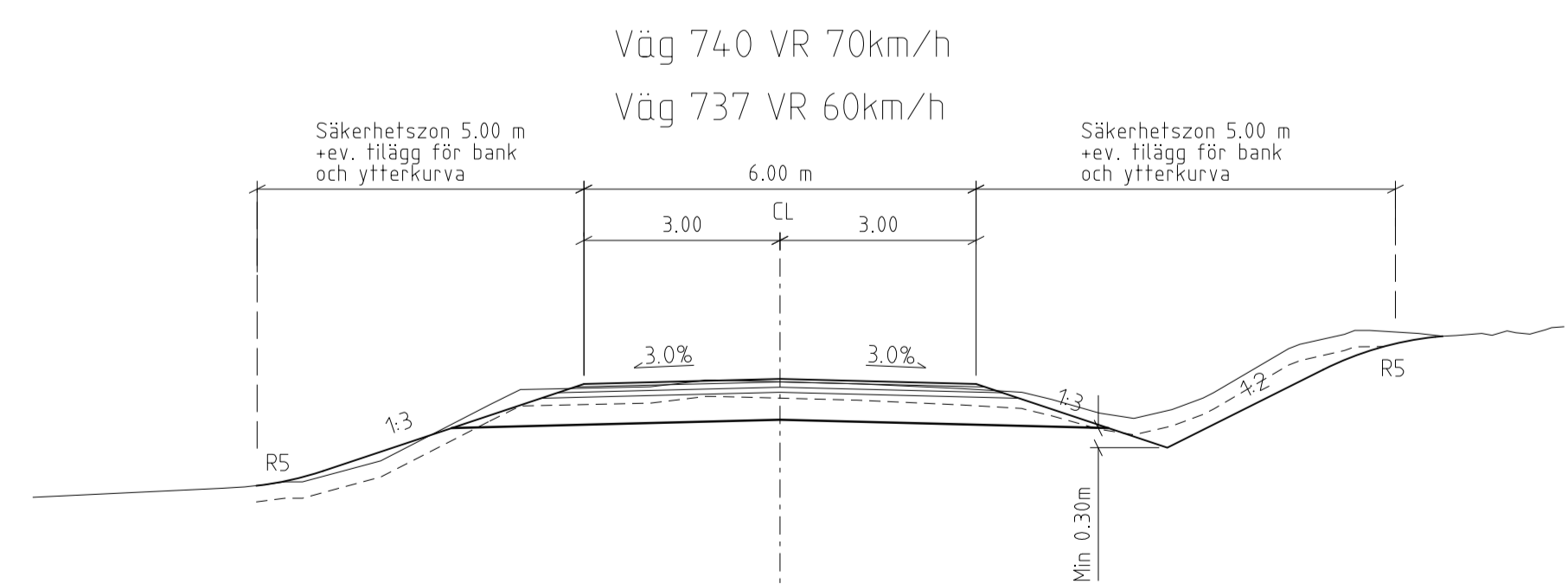


ANMÄRKNING
 Kantremsa:
 2,0m i skogsmark
 0,5m vid åkermark
 0,0 vid tomtmark

Säkerhetszon (fritt från oefftergivliga hinder)
 FÖR ALLMÄNA VÄGAR
 VR 80: ADT ≤ 1000 ≥5m +tillägg
 för bank 0-4m eller tillägg 2m
 för ytterkurva med radie mindre än 600m

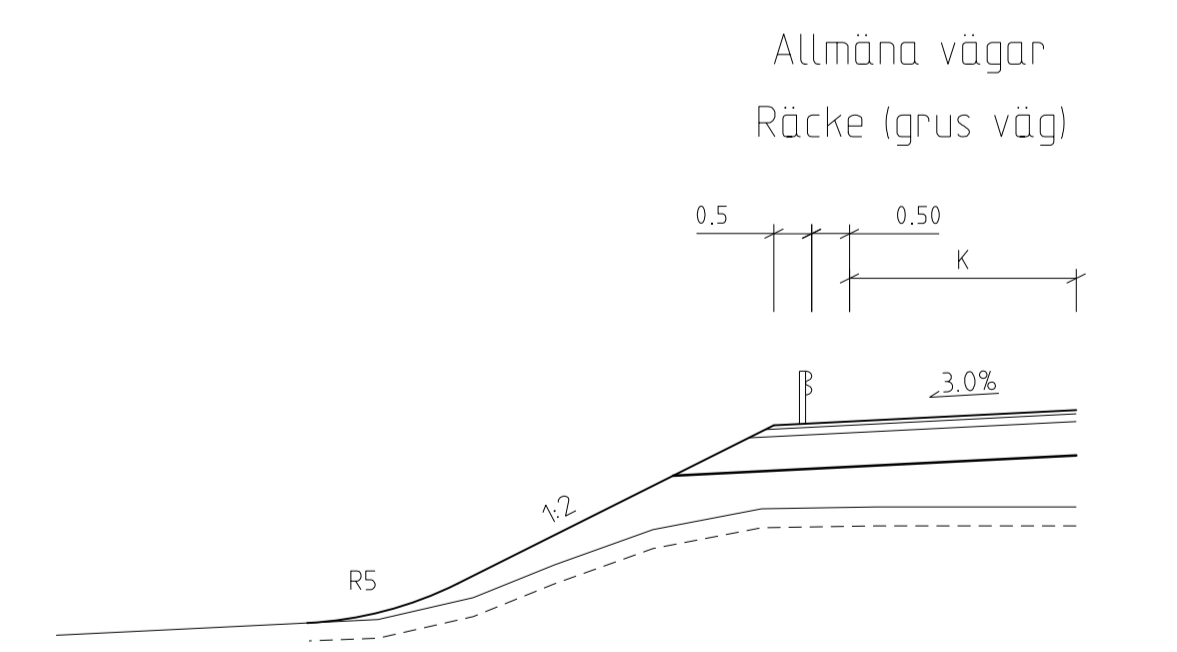


(1) För väg 670 ökas VR till 0.75m vid räcke



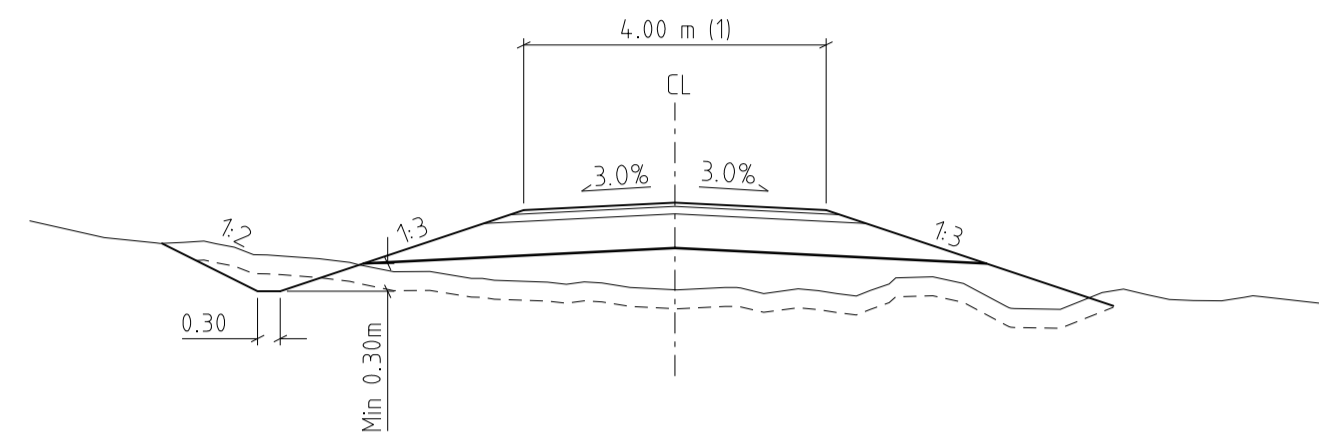
ANMÄRKNING
 Kantremsa:
 2,0m i skogsmark
 0,5m vid åkermark
 0,0 vid tomtmark

Säkerhetszon (fritt från oefftergivliga hinder)
 för bank 0-4m eller tillägg 2m
 för ytterkurva med radie mindre än 400m



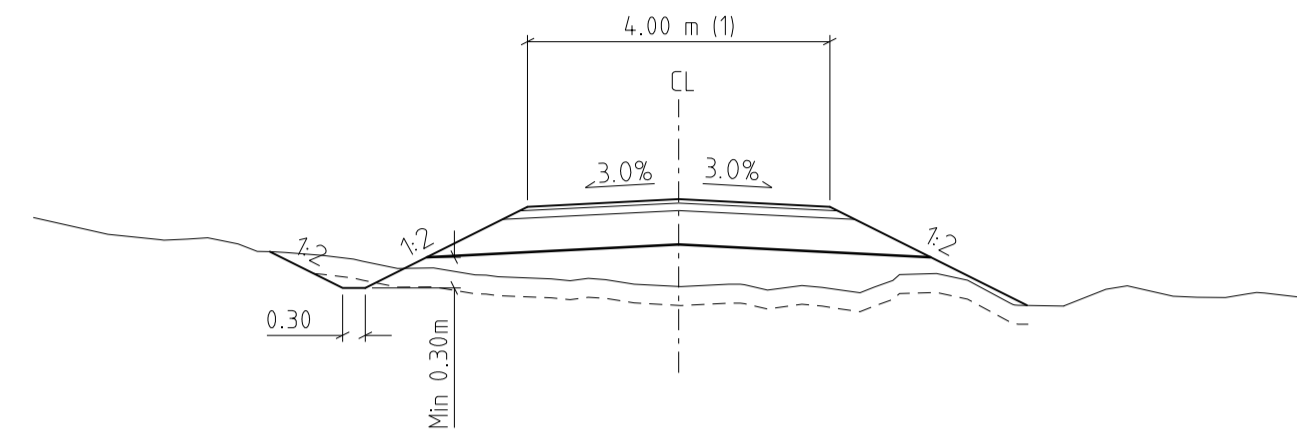
TYP AV PLAN		JÄRNVÄGSPLAN		
LEVERANTÖR	AVDELNING	LEVERANS/ÄNDRINGS-PM	TEKNIKOMRÅDE	
wsp	5371		VÄG	
	UPPRÅGNUMMER	KONSTRUKTIONNUMMER	GRANSKNINGSSTATUS / SYFTE	
	10246317		FÖR GRANSKNING	
TRAFIKVERKET	NORRBOTNIABANAN		HANDLINGSSTYPP	
SKAPAD AV	GRYSSJÖN - YTTERBYN		GRANSKNINGSHANDLING	
M KOLOSSOV	JP04, ROBERTSFORS - YTTERBYN		ANLÄGGNINGSTYP	
GRANSKAD AV	ALLMÄNA VÄGAR		MILJÖTERAPIETER	
I SVENSSON	TYPSEKTION		58 - 000 - 79 - 300	
LEDAVD AV	DATAFÖR	FORMAT	RITINGSNUMMER FÖRVALTNING	BANDEL
A-E MÅLMBERG	2020-09-10	A1	BLAD	14.4
	SKALA		NÄSTA BLAD	
	1:100			

Enskilda vägar och ersättningsvägar till fastigheter med boende
Bank/Skärning



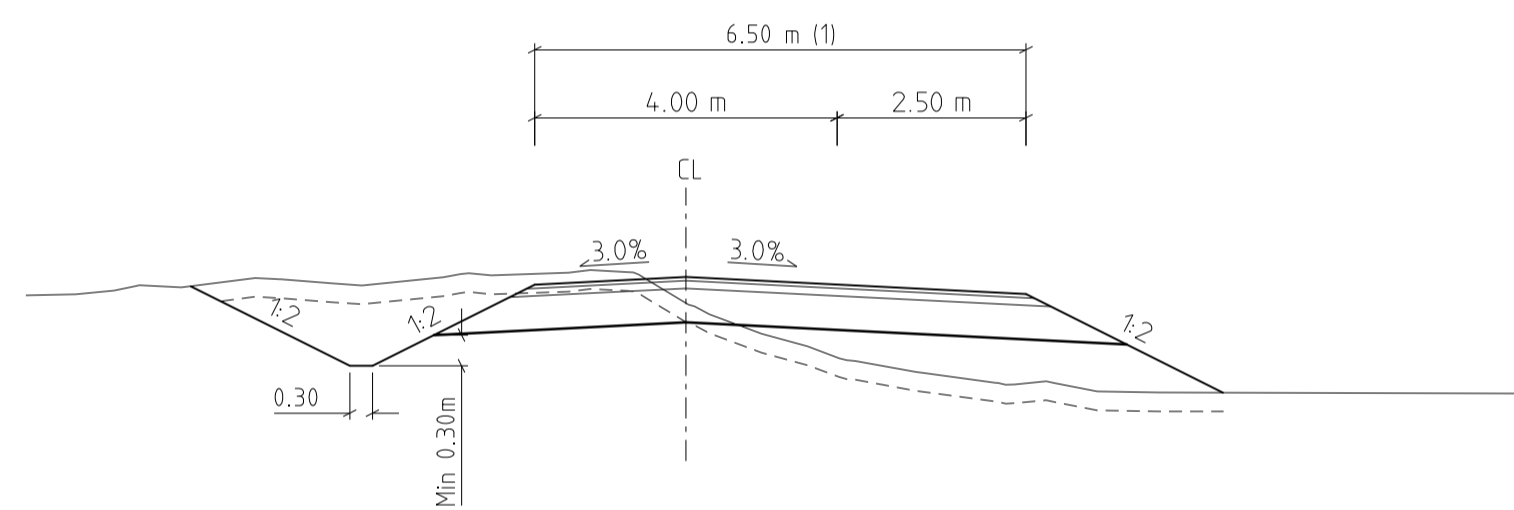
(1) Befintlig K i fallet av väg bredare än 4,0m

Skogsbilsvägar, servicevägar och ersättningsvägar till fastigheter utan boende
Bank/Skärning



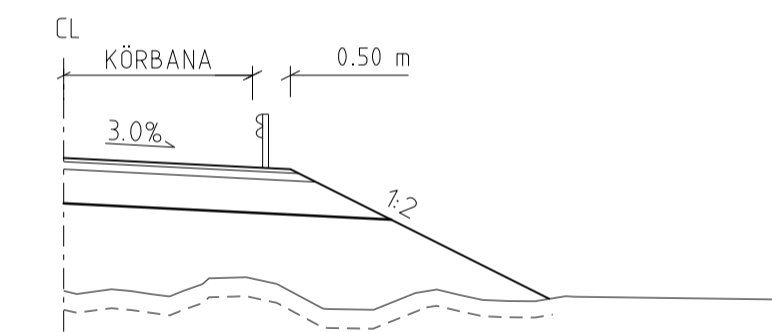
(1) Befintlig K i fallet av väg bredare än 4,0m

Skogsbilsvägar
Mötesplats



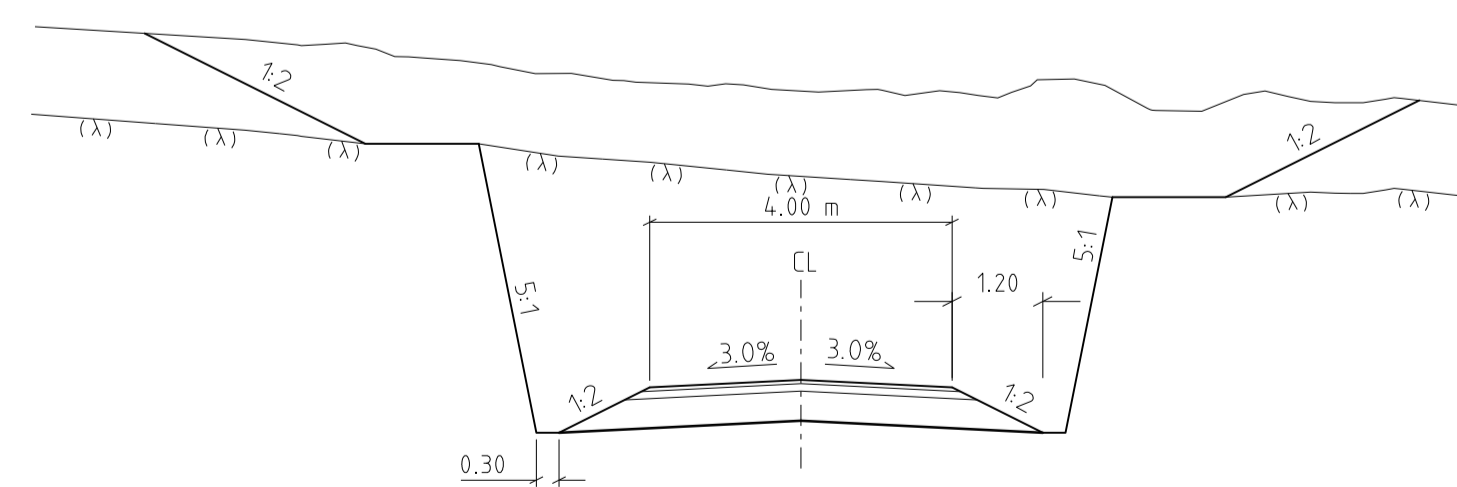
(1) Mötesplats K6.5m, 24m fordon, enkelsidigt

Enskilda/skogsbilsvägar
Räcke



Bankslätt högre än 4,0m med vägräcke
Vid räcke skall körbanan breddas 0,5m

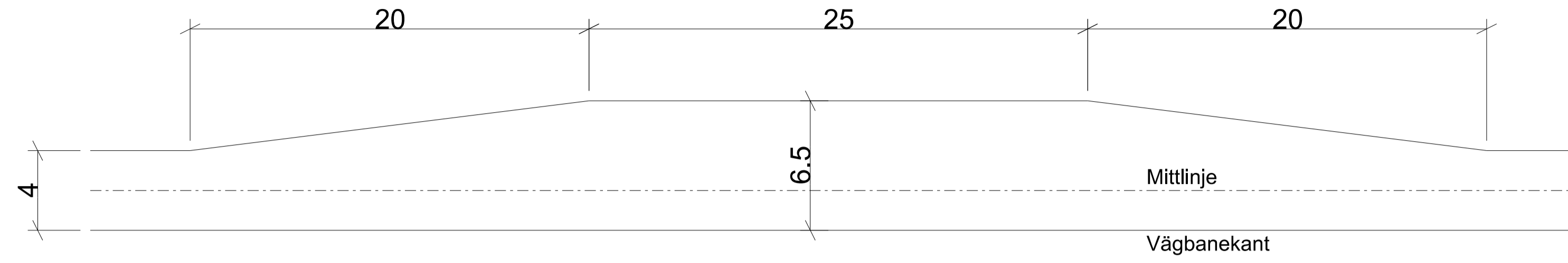
Servicevägar i bergkänning



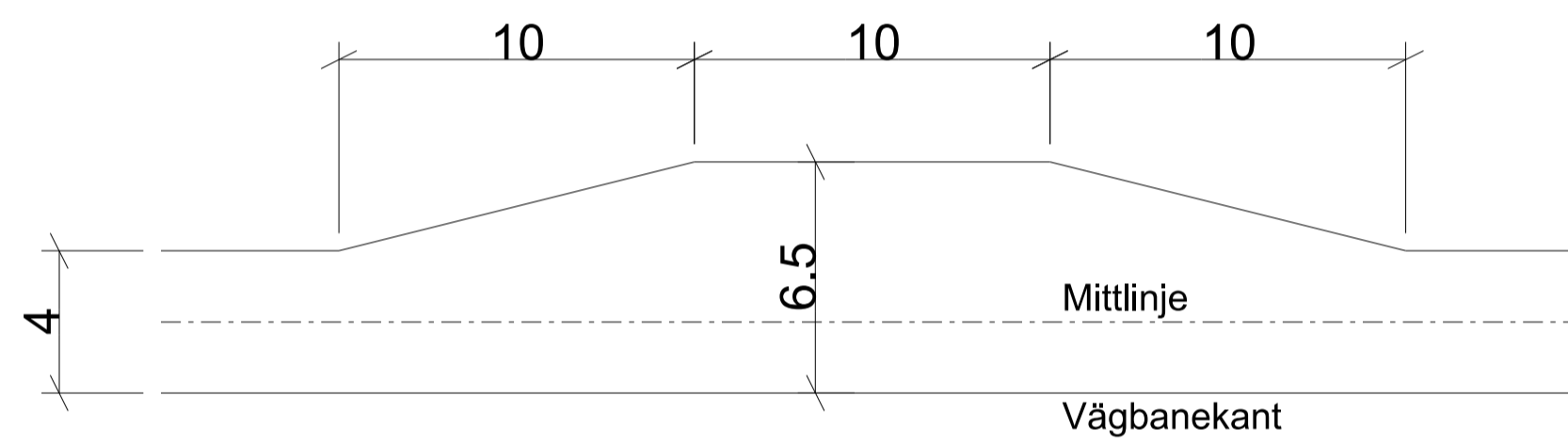
Beskrivning av Trafikverkets regelverk. Allt innehåll
 utgår från de riktlinjer som finns i Trafikverkets
 regelverk.

TYP AV PLAN		JÄRNVÄGSPLAN	
LEVERANTÖR	wsp	AVDELNING	5371
		LEVERANS/ÄNDRINGS-PM	
		KONSTRUKTIONSNUMMER	
		TEKNIKRÄJZE	VÄG
		UPPDRAGSNUMMER	10246317
		GRANSKNINGSSTATUS / SYFTE	FOR GRANSKNING
		HANDLESTYP	GRANSKNINGSHANDLING
		ANLÄGGNINGSTYP	
SKAPAD AV	M KOLOSSOV	GRYSSJÖN - YTTERBYN	
GRANSKAD AV	J SVENSSON	JP04, ROBERTSFORS - YTTERBYN	
LEDDAD AV	A-C MALMBERG	ENSKILDA OCH SKOGSBILS VÄGAR	
		TYPSEKTION	
		FAKTEKORT-METER	58 - 000 - 79 - 300
		BLAD	144
		SKALA	1:100
		FORMAT	A1
		RITINGSNUMMER FÖRVALTNING	
		ANDR	
		BLAD	NÄSTA BLAD
		ANDR	
		BLAD	NÄSTA BLAD
		ANDR	

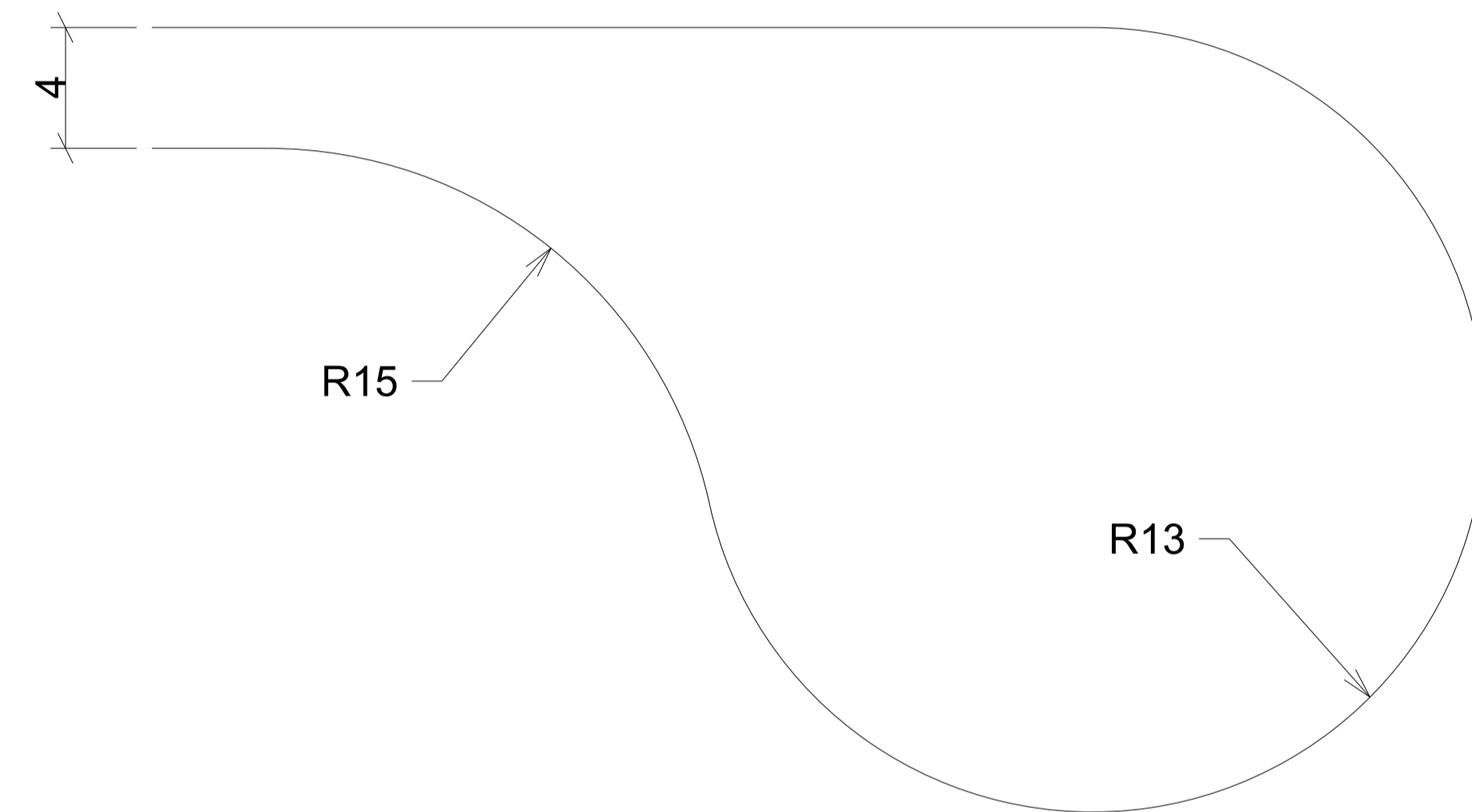
Mötesplats. Skogsbilvägar



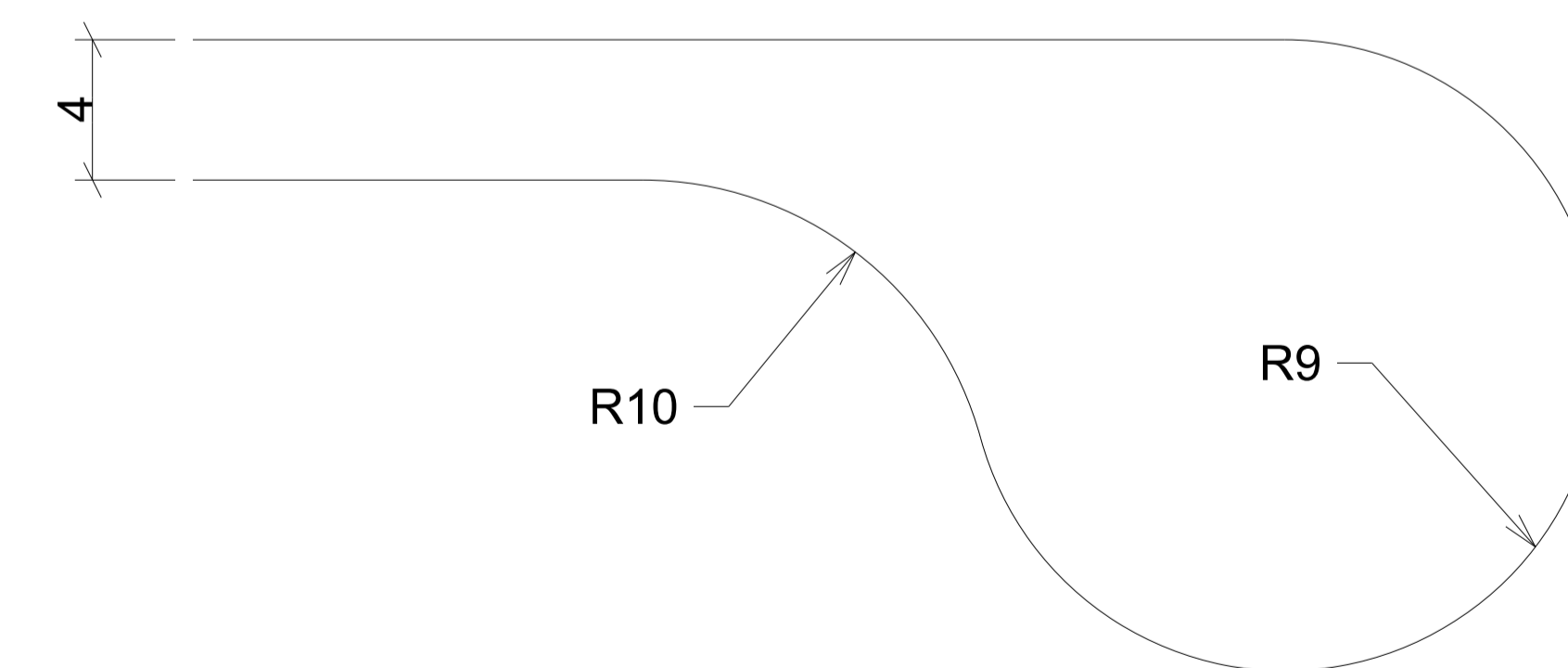
Mötesplats. Servicevägar



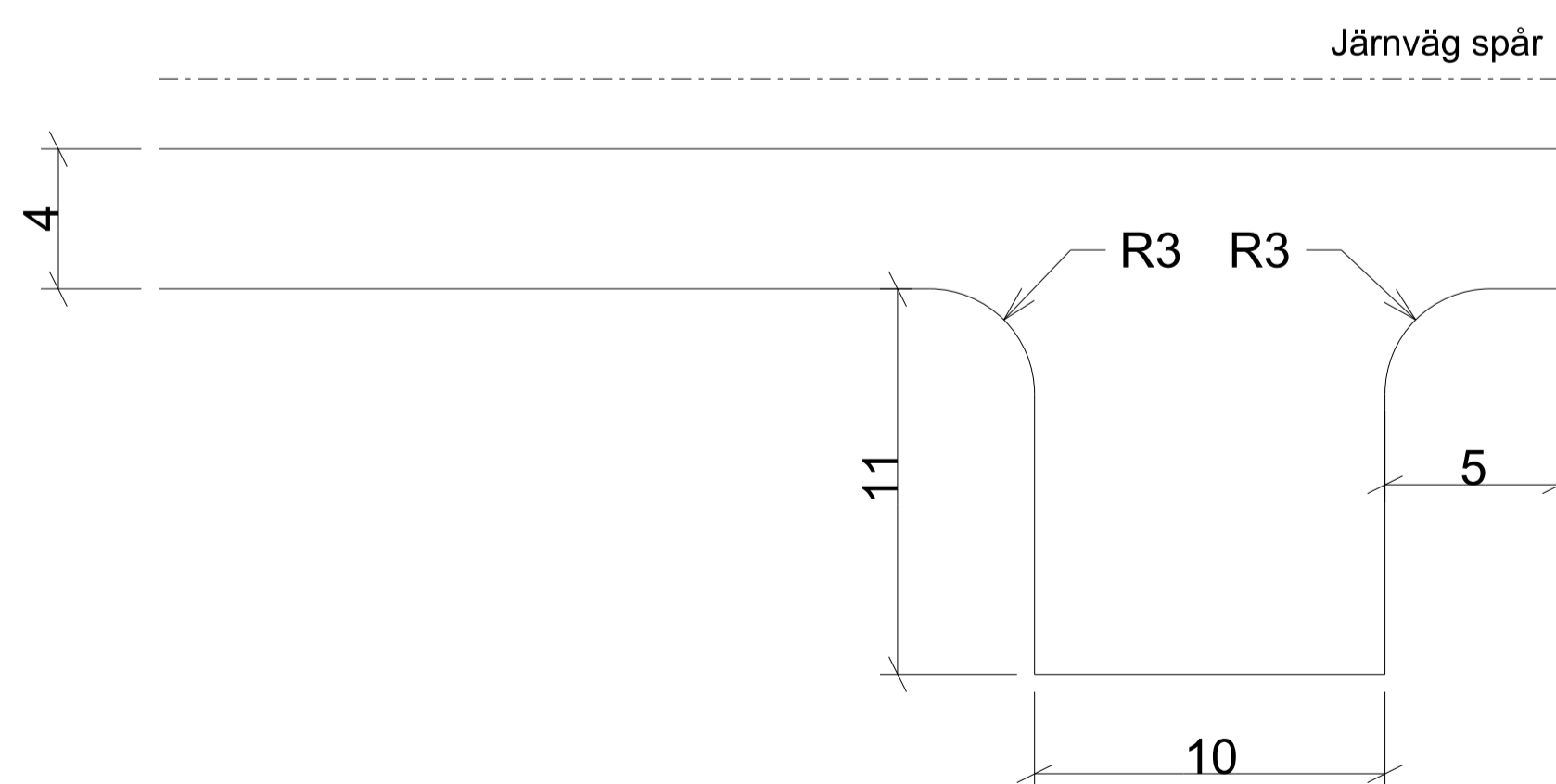
Vändplan. Skogsbilvägar



Vändplan. Servicevägar



Vändficka där serviceväg ligger parallellt och i samma nivå som järnvägen



Basen ritad av Trafikverket. Skapad, ritad och
 beprövad av ritningsbyråns enligt lag.
 TRAFIKVERKET

TYP AV PLAN		JÄRNVÄGSPLAN			
LEVERANTÖR	wsp	AVDELNING	5371	LEVERANS/ÄNDRINGS-PM	TEKNISKTÄGDE VÄG
		UPPDRAGSNUMMER	10246317	KONSTRUKTIONSNUMMER	GRANSKNINGSSTATUS / SYFTE FÖR GRANSKNING
TRAFIKVERKET		NORRBOTNIABANAN		HANDLIGSTYP	
SKAPAD AV	M KOLOSSOV	GRYSSJÖN - YTTTERBYN		GRANSKNINGSHANDLING	
GRANSKAD AV	I SVENSSON	JP04, ROBERTSFORS - YTTTERBYN		ANLÄGGNINGSTYP	
LEDAVD AV	A-C MÅLMBERG	MÖTESPLATS, VÄNDPLAN OCH VÄNDPLATS		KILOMETERPETER	
		TYPSEKTION		58 - 000 - 79 - 300	
		SKALA	1:200	FORMAT	A1
		BLAD		BLAD	NÄSTA BLAD
		ANDR			
db_jernbane		plotname		db_xcennone	