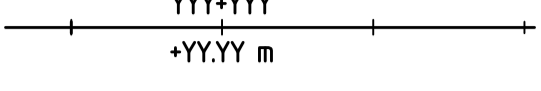
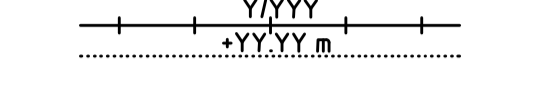

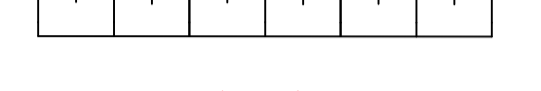



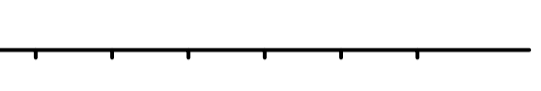
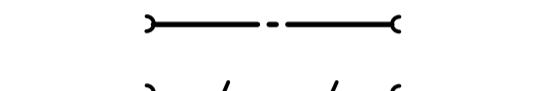







KOORDINATSYSTEM

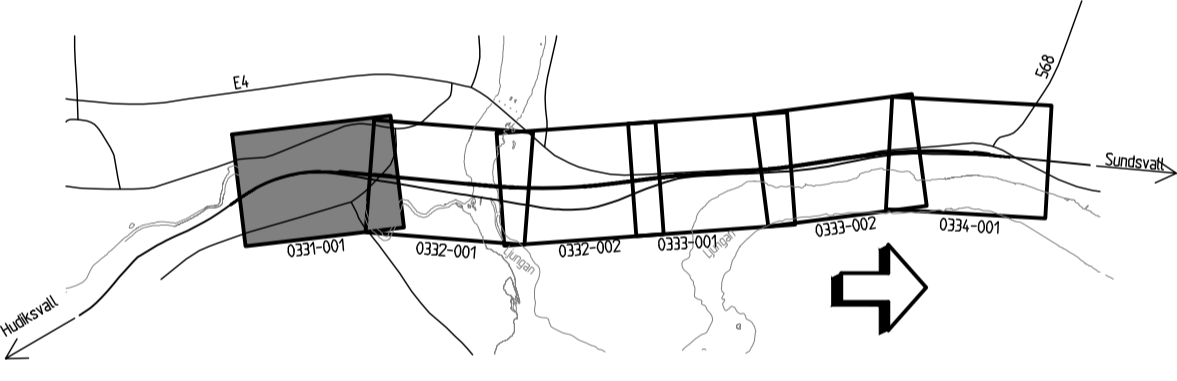
SYSTEM I PLAN: SWEREF 99 17 15
SYSTEM I HÖJD: RHB70

BETECKNINGAR

-  NY JÄRNVÄG, SPÄRMITT, MED LÄNGDMÄTNINGSSTRECK OCH HÖJDSÄTTNING
-  NY VÄG, VÄGBANKEKANTER, MED LÄNGDMÄTNINGSSTRECK OCH HÖJDSÄTTNING
-  JÄRNVÄGSSPÅR SOM FÖRESLÅS RIVAS
-  SLÄNTER
-  BYGGNAD SOM LÖSES IN
-  AVGRÄNSNING OMRÅDE FÖR ETABLERING SAMT TILLFÄLLIGA UPPLAG
-  BULLERSKÄRM
-  VÄGRÄCKE
-  STÖDMUR
-  NY TRUMMA/DAGVATTENLEDNING
-  BEFINTLIG TRUMMA/DAGVATTENLEDNING
-  FLÖDESRIKTNING DAGVATTEN
-  KUPOLBRUNN
-  RÄNNSTENSBRUNN

ANM.

OMBYGGNAD NUVARANDE E4 MED TILLHÖRANDE TEKNISKA LÖSNINGAR ILLUSTRERAS



Översikt över planens innehåll enligt Trafikverket. Om det finns några ändringar i planeringen beaktas enligt lag.

RAMBOLL Ramboll Sverige AB Norra Kajen 1 Box 454 851 06 Sundsvall Tfn 010-615 60 00 www.ramboll.se Knowledge taking people further...	GRANSKAD M. KARLSSON HANDELAGGARE PB & TL GRANSKNINGSHANDLING	KONTROLLERAD AV LUPPORAG NIK 6181254260 GODKÄND P. SKOGLUND	ÖSKUSTBANAN DINGERSJÖ FÖRLÅNGD MÖTESSTATION ILLUSTRATIONSKARTA	SESE JÄRNVÄGSPLAN TITEL KARTOR KM 331-500 - 332-000 SKALA 1:1000 RÄNNINGSPROJEKT JP-11-101-0331 RÄNNINGSPROJEKT R. PETERSSON	DATUM 2014-06-02 FÖRMT A1 BLAD 001 RÄNNINGSPROJEKT R. PETERSSON
---	---	---	--	---	--

