

# DRIFTOMRÅDESKARTA

## Uppsala







Driftområdeskartan visar vilka vägar med tillhörande vägnummer som ingår i ett visst driftområde.

Datum: 2023-08-22  
 Skala (A3): 1:250 000  
 Konfidentialitetsnivå 1 Ej känslig



© Lantmäteriet, Geodatasamverkan

### Vägar i driftområdet

-  Statlig väg
-  Mitträcke/mittremsa
-  Grusväg
-  Tunnel
-  Färjeled
-  Utbredning driftområde

