






### ANMÄRKNING:

KOORDINATSYSTEM I PLAN: SWEREF 99 13 30  
KOORDINATSYSTEM I HÖJD: RH 2000

### TECKENFÖRKLARING















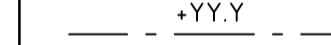







#### MARKANSPRÅK

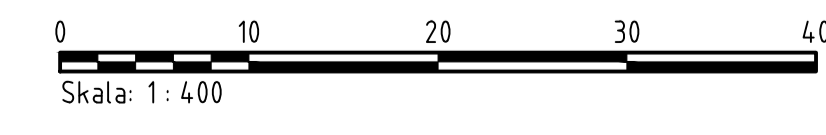
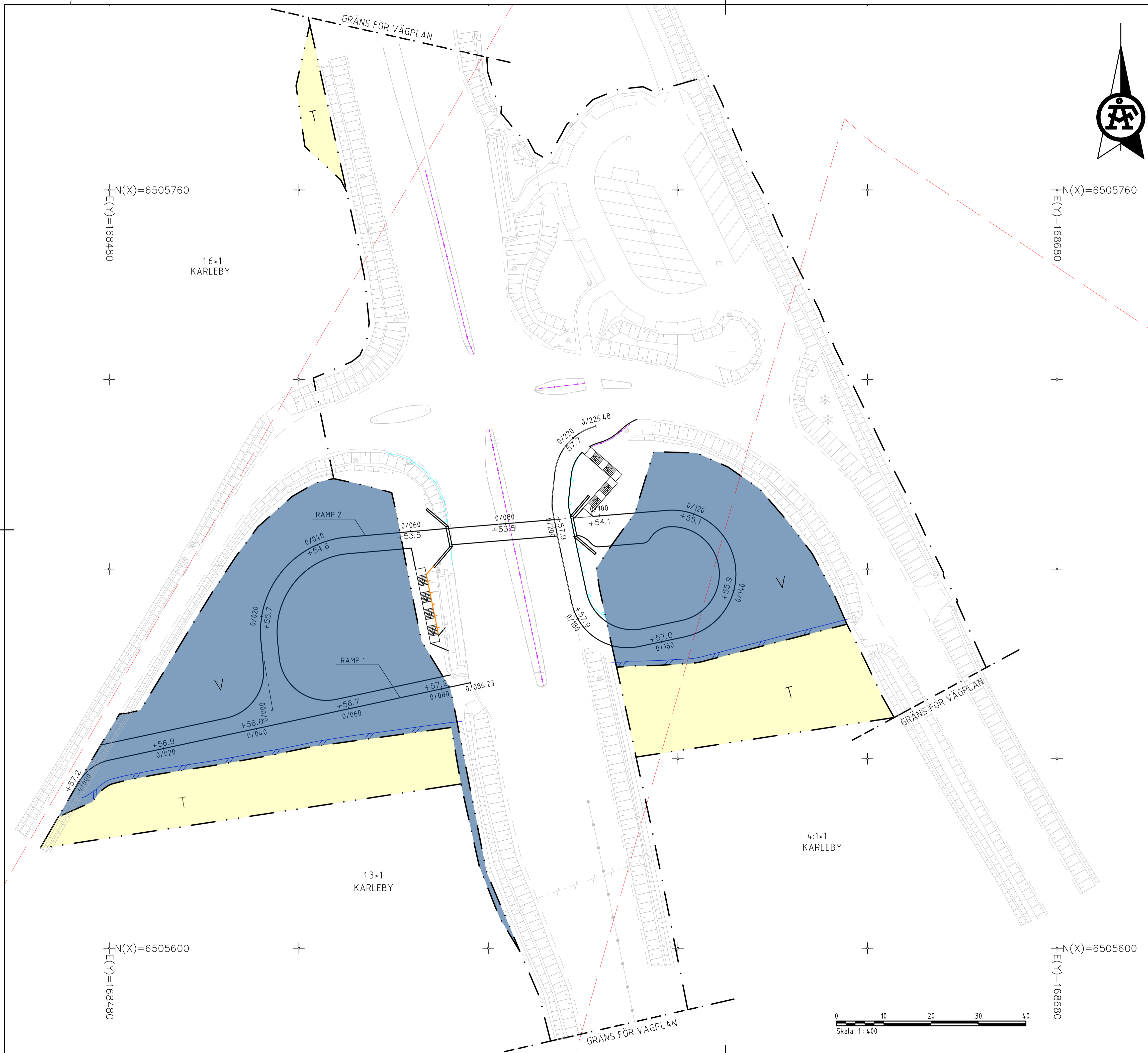
-  GRÄNS FÖR VÄGOMRÅDE
-  GRÄNS MELLAN OLIKA TYPER AV MARKANSPRÅK
-  GRÄNS FÖR VÄGPLAN
-  NYTT VÄGOMRÅDE MED VÄGRÄTT
-  TILLFÄLLIG NYTT JÄNDERÄTT FÖR TILLFÄLLIG BUSHÅLLPLATS, MASSUPPLAG OCH ETABLERINGSYTA

#### ÖVRIGA OBJEKT SOM FASTSTÄLLS

NY GÅNG- OCH CYKELVÄG KOMMER ATT FÖRSES MED BELYSNING OCH DENNA BLIR EN DEL AV DEN STATLIGA VÄGANORDNINGEN

#### ÖVRIGA BETECKNINGAR

- |   |                             |
|---|-----------------------------|
| <b>KARLEBY</b><br>1:2-1   | TRAKTNAMN                   |
|    | FASTIGHETSBEDECKNING        |
|    | BEFINTLIG VÄGTRUMMA         |
|    | BEFINTLIG NEDSTIGNINGSBRUNN |
|    | BEFINTLIG DAGVATTENBRUNN    |
|    | BEFINTLIG BELYSNINGSSTOLPE  |
|    | BEFINTLIG LÖVTRÄD           |
|    | BEFINTLIG BARRTRÄD          |
|    | BEFINTLIG VÄGSKYLT          |
|    | BEFINTLIG SLÄNT             |
|    | BEFINTLIG VÄGKANT           |
|    | NY VÄGKANT                  |
|    | NY GC-PORT                  |
|   | NY TRAPPA                   |
|  | FASTIGHETSGRÄNS             |
|  | LÄNGDMÄTNING                |
|  | NIVÅ PÅ GC-BANA ±0.1M       |
|  | BEFINTLIG VÄGRÄCKE          |
|  | NYTT VÄGRÄCKE               |
|  | NYTT RÄCKE                  |
|  | BEFINTLIG VILTSTÄNGSEL      |
|  | NYTT VILTSTÄNGSEL           |
|  | NY STÖDMUR TRAPPA           |



TYP AV PLAN		<b>VÄGPLAN</b>	
GRANSKNINGSSTATUS / SYFTE			
HANDLINGSTYP			
<b>GRANSKNINGSHANDLING</b>		LEVERANS / ÄNDRINGS-PM	
DATUM	2019-04-05		
OBJEKT	<b>VÄG 26 MELLAN SKÖVDE OCH MARIESTAD</b>		
DELOMRÅDE / BANDEL	<b>KARLEBY</b>		
ANLÄGGNINGSDEL	PROJEKT VÄG 26		
OBJEKTNUMMER / KM	160226	KONSTRUKTIONSNUMMER	
BESTÄLLARE	<b>KATERINA STAMATI</b>	LEVERANTÖR	<b>ÅF INFRASTRUCTURE</b>
SKAPAD AV	KATERINA STAMATI	UPPRAGSNUMMER	741403
GODKÄND AV	LENNART HOLMBERG	AVDELNING	
RITNINGSTYP	<b>PLANRITNING</b>		
TEKNIKOMRÅDE / INNEHÅLL	<b>T VÄGUTFORMNING OCH TRAFIK</b>		
BESKRIVNING	<b>PLANKARTA</b>		
SKALA	1:400	FORMAT	A1
RITNINGSNUMMER	3 01 T 02 01	FÖRVALTNINGSNUMMER	
		BLAD	NÄSTA BLAD
			BET

1:1  
 1:2  
 1:3  
 1:4  
 1:5  
 1:6  
 1:7  
 1:8  
 1:9  
 1:10  
 1:11  
 1:12  
 1:13  
 1:14  
 1:15  
 1:16  
 1:17  
 1:18  
 1:19  
 1:20  
 1:21  
 1:22  
 1:23  
 1:24  
 1:25  
 1:26  
 1:27  
 1:28  
 1:29  
 1:30  
 1:31  
 1:32  
 1:33  
 1:34  
 1:35  
 1:36  
 1:37  
 1:38  
 1:39  
 1:40  
 1:41  
 1:42  
 1:43  
 1:44  
 1:45  
 1:46  
 1:47  
 1:48  
 1:49  
 1:50  
 1:51  
 1:52  
 1:53  
 1:54  
 1:55  
 1:56  
 1:57  
 1:58  
 1:59  
 1:60  
 1:61  
 1:62  
 1:63  
 1:64  
 1:65  
 1:66  
 1:67  
 1:68  
 1:69  
 1:70  
 1:71  
 1:72  
 1:73  
 1:74  
 1:75  
 1:76  
 1:77  
 1:78  
 1:79  
 1:80  
 1:81  
 1:82  
 1:83  
 1:84  
 1:85  
 1:86  
 1:87  
 1:88  
 1:89  
 1:90  
 1:91  
 1:92  
 1:93  
 1:94  
 1:95  
 1:96  
 1:97  
 1:98  
 1:99  
 1:100