



DRIFTOMRÅDESKARTA

Strömsund

Driftområdeskartan visar vilka vägar med tillhörande vägnummer som ingår i ett visst driftområde.

Datum: 2023-08-22







Skala (A3): 1:660 000

Konfidentialitetsnivå 1 EJ känslig

0 8 16 24 km

© Lantmäteriet, Geodatasamverkan

Vägar i driftområdet

-  Statlig väg
-  Mitträcke/mittremsa
-  Grusväg
-  Tunnel
-  Färjeled
-  Utbredning driftområde

