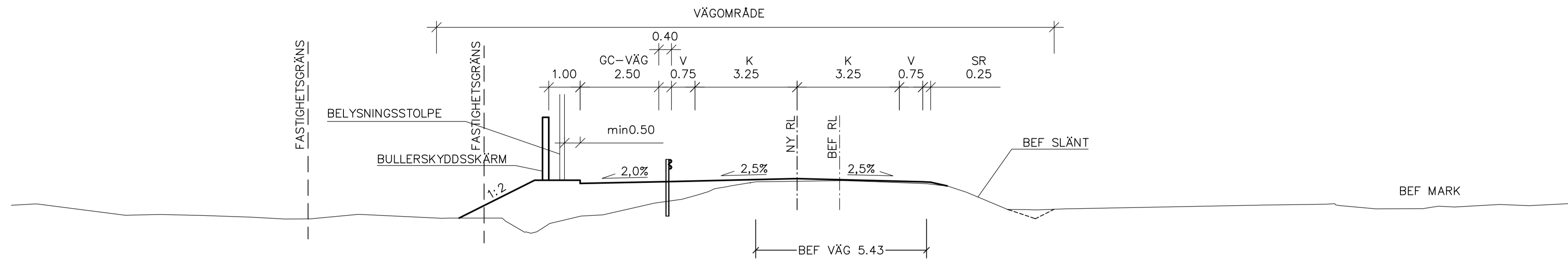
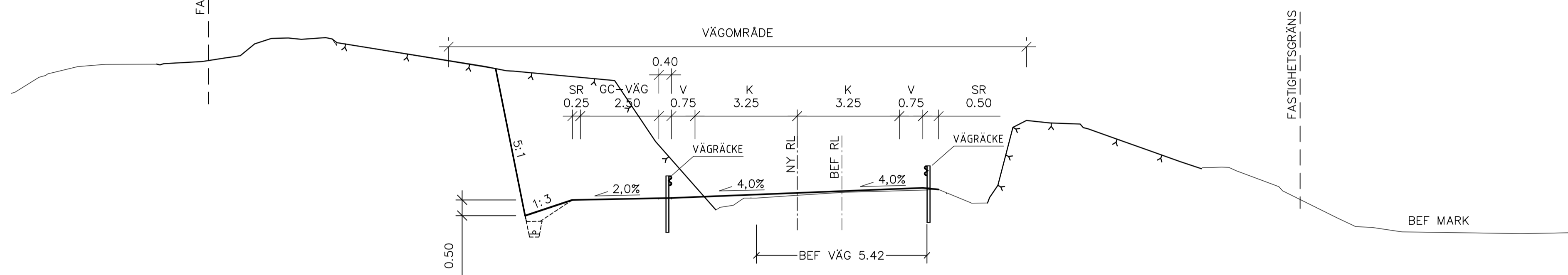


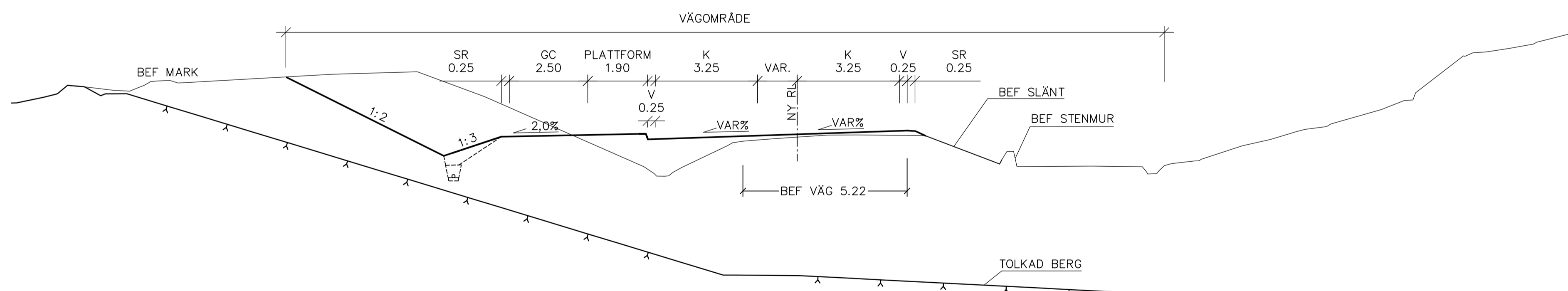
VÄG 168, KM 0/470 (70KM/H)  
TYPSEKTION MED BANK MED BULLERSKYDDSSKÄRM



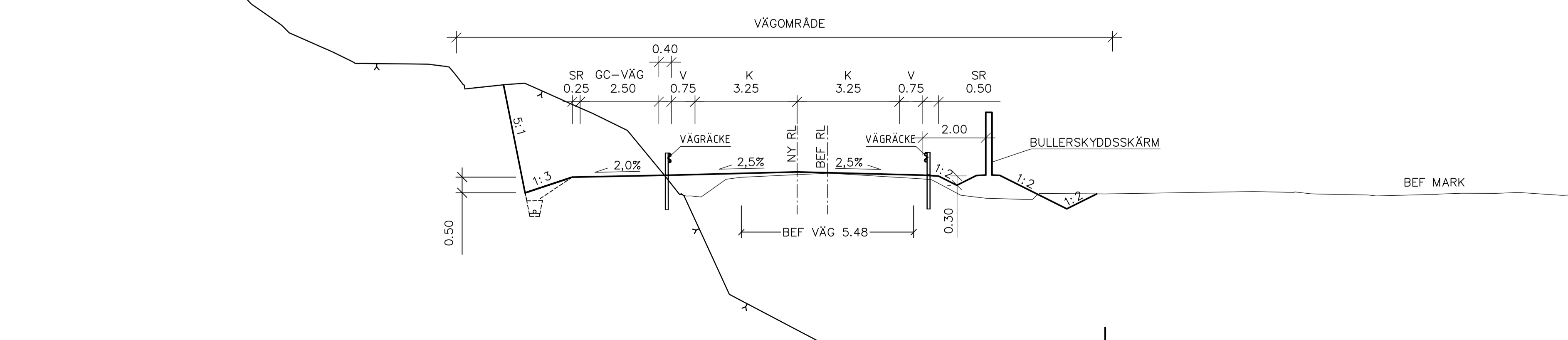
VÄG 168, KM 0/760 (70KM/H)  
TYPSEKTION MED BERGSKÄRNING



VÄG 168, KM 0/830 (70KM/H)  
TYPSEKTION MED BUSSHÄLLPLATS, TOFTEBERG SVÄGEN



VÄG 168, KM 0/970 (70KM/H)  
TYPSEKTION MED BERGSKÄRNING OCH BANK MED BULLERSKYDDSSKÄRM



TYP AV PLAN		<b>VÄGPLAN</b>	
GRANSKNINGSSTATUS / SYFTE			
HANDLINGSTYP			
2020-03-03		SAMRÅDSUNDERLAG	
OBJEKT			
VÄG 168 KUNGÄLV - MARSTRAND DELEN TJUVKIL			
DELOMRÅDE / BANDEL			
VÄG 168			
ANLÄGGNINGSDIAGRAM			
GEMENSAMT			
OBJEKTNUMMER / KM	145882	KONSTRUKTIONNUMMER	
BESTÄLLARE	TRAFIKVERKET	LEVERANTÖR	ÅF INFRASTRUCTURE
SKAPAD AV	M HNATKOWSKI	UPPRÄSSNUMMER	571237
GODKÄND AV	C CRUZ TORRES	AVDELNING	VOM
RITNINGSTYP			
TYPSEKTIONER			
TEKNIKOMRÅDE / INNEHÅLL			
VÄGUTFORMNING OCH TRAFIK			
BESKRIVNING			
VÄG 168 SEKTION KM 0/470, 0/760, 0/830, 0/970			
SKALA	1:100	FORMAT	A1
RITNINGNUMMER	1 00 T 04 01	FÖRVALTNINGSNUMMER	
		BLAD	NÄSTA BLAD
		BET	

PLO: 2020-02-27 15:13 W:\571237 - VÄG 168 TJUVKIL - 22377 - V12\_RITNINGAR\1\TRITDEF\100T0401.DWG HNATKOWSKI WAREK

XREFMODEL\13000401\_2017-06-12.rvt

Lager: