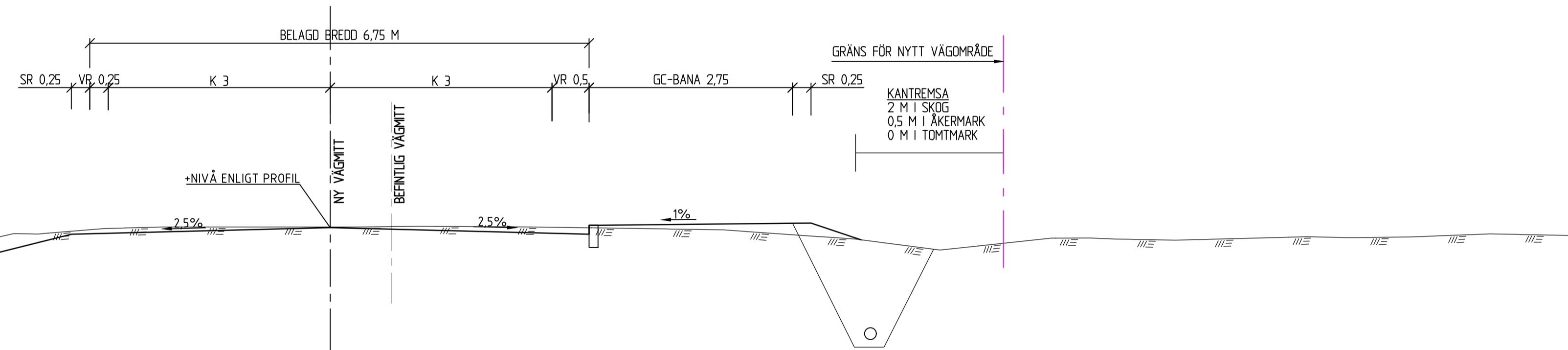
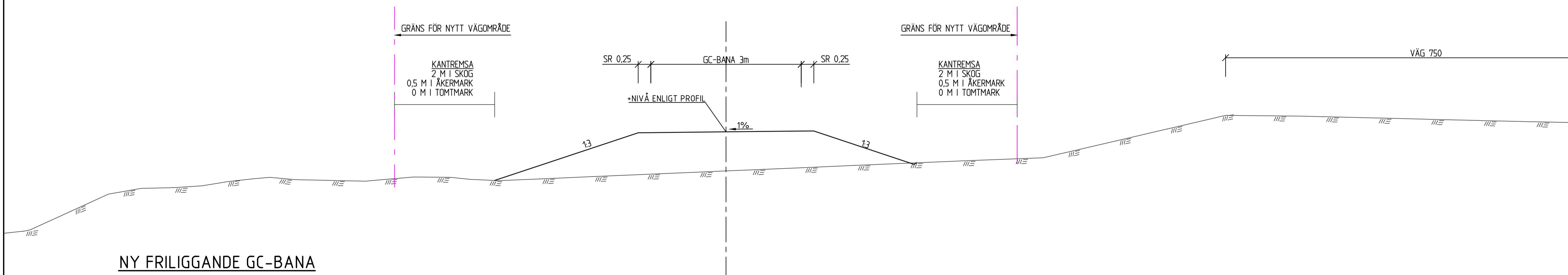


VÄG 750 MED KANSTSTENSBUNDEN GC-BANA, BREDDNING ÖSTER  
SKALA 1:50



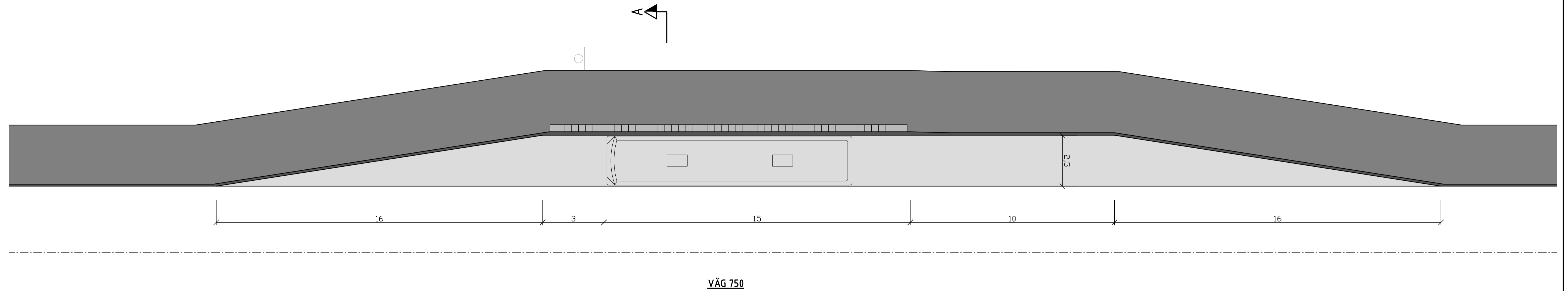
VÄG 750 MED KANSTSTENSBUNDEN GC-BANA MED DRÄNERING, BREDDNING ÖSTER  
SKALA 1:50



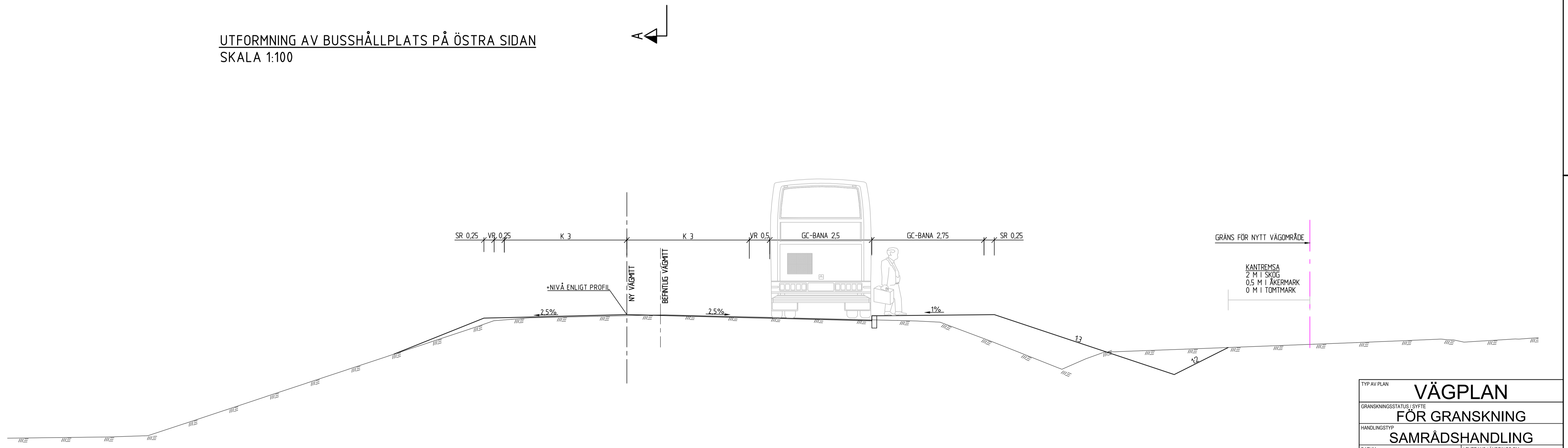
NY FRILIGGANDE GC-BANA  
SKALA 1:50

TYP AV PLAN		<b>VÄGPLAN</b>	
GRANSKNINGSSTATUS/SYFTE		<b>FÖR GRANSKNING</b>	
HANDLINGSTYP		<b>SAMRÅDSHANDLING</b>	
DATUM	2019-01-31	LEVERANS / ÄNDRINGS-PM	
OBJEKT	<b>GC-VÄG BUDDBYN-SVARTBJÖRNSBYN</b>		
DELOMRÅDE / BANDEL	<b>BODENS KOMMUN</b>		
ANLÄGGNINGSDDEL	<b>VÄG 750</b>		
OBJEKTNUMMER / KM	12702693	KONSTRUKTIONNUMMER	
BESTÄLLARE		LEVERANTÖR	
	<b>TRAFIKVERKET</b>		<b>SWECO</b>
SKAPAD AV	<b>FREDRIK BERGKVIST</b>	UPPDRAGSNUMMER	<b>2474774</b>
GODKÄND AV	<b>SOFIA ROSENDAHL</b>	ÄNDRING	
RITNINGSTYP	<b>SEKTIONS-RITNING</b>		
TEKNIKOMRÅDE / INNEHÅLL	<b>T VÄGUTFORMNING OCH TRAFIK</b>		
BESKRIVNING	<b>NORMALSEKTION</b>		
SEKTION			
SKALA	FORMAT	FÖRVALTNINGSNUMMER	
	<b>A1</b>		
RITNINGNUMMER	BLAD	NÄSTA BLAD	BET
<b>1 01 T 04 01</b>			

Ritning: P:\SVA\15\2474774\000\EL\planer\sekt\GC-VÄG BUDDBYN-SVARTBJÖRNSBYN.dwg  
 Skapad av: Fredrik Bergkvist  
 2019-01-31 10:24



UTFORMNING AV BUSSHÅLLPLATS PÅ ÖSTRA SIDAN  
SKALA 1:100



SEKTION A-A  
SKALA 1:50

TYP AV PLAN		<b>VÄGPLAN</b>	
GRANSKNINGSSTATUS / SYFTE		FÖR GRANSKNING	
HANDLINGSTYP		SAMRÅDSHANDLING	
DATUM	2019-01-31	LEVERANS / ÄNDRINGS-PM	
OBJEKT	GC-VÄG BUDDBYN-SVARTBJÖRNSBYN		
DELOMRÅDE / BANDEL	BODENS KOMMUN		
ANLÄGGNINGSDDEL			
OBJEKTNUMMER / KM	12702693	KONSTRUKTIONSNUMMER	
BESTÄLLARE	TRAFIKVERKET	LEVERANTÖR	SWECO
SKAPAD AV	FREDRIK BERGKVIST	UPPDRAGSNUMMER	2474774
GODKÄND AV	SOFIA ROSENDAHL	AVDELNING	
RITNINGSTYP	DETALJRITNING		
TEKNIKOMRÅDE / INNEHÅLL	T VÄGUTFORMNING OCH TRAFIK		
BESKRIVNING	UTFORMNING AV BUSSHÅLLPLATS ÖSTRA SIDAN		
PLAN & SEKTION		SKALA	1:50 / 1:100
RITNINGSNUMMER		FORMAT	A1
BLAD	1 01 T 04 02	FÖRVALTNINGSNUMMER	
NÄSTA BLAD		BET	

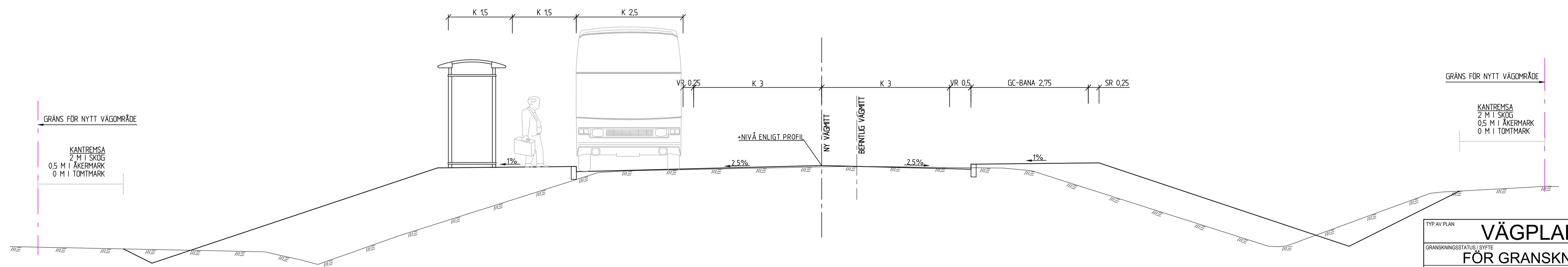
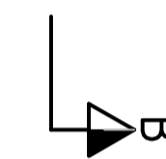
Bilag. P:\S\T\12702693\001\01\planer\01\01\Bilder\12702693.dwg Skapat av: Bergqvist Fredrik, 2019-01-31, 10:25

+KS 0,0 M

VÄG 750

+KS 0,0 M

UTFORMNING AV BUSSHÅLLPLATS PÅ VÄSTRA SIDAN  
SKALA 1:50



GRÄNS FÖR NYTT VÄGOMRÅDE

KANTREMSA  
2 M I SKOG  
0,5 M I ÅKERMARK  
0 M I TOMTMARK

GRÄNS FÖR NYTT VÄGOMRÅDE

KANTREMSA  
2 M I SKOG  
0,5 M I ÅKERMARK  
0 M I TOMTMARK

SEKTION B-B  
SKALA 1:50

TYP AV PLAN		<b>VÄGPLAN</b>	
GRANSKNINGSSTATUS/SYFTE		<b>FÖR GRANSKNING</b>	
HANDLINGSTYP		<b>SAMRÅDSHANDLING</b>	
DATUM	2019-01-31	LEVERANS / ÄNDRINGS-PM	
OBJEKT	<b>GC-VÄG BUDDBYN-SVARTBJÖRNSBYN</b>		
DELOMRÅDE / BANDEL	<b>BODENS KOMMUN</b>		
ANLÄGGNINGSDDEL			
OBJEKTNUMMER / KM	12702693	KONSTRUKTIONNUMMER	
BESTÄLLARE	<b>TRAFIKVERKET</b>	LEVERANTÖR	<b>SWECO</b>
SKAPAD AV	FREDRIK BERGKVIST	UPPDRAGSNUMMER	2474774
GODKÄND AV	SOFIA ROSENDAHL	AVDELNING	
RITNINGSTYP	<b>DETALJRITNING</b>		
TEKNIKOMRÅDE / INNEHÅLL	<b>T VÄGUTFORMNING OCH TRAFIK</b>		
BESKRIVNING	<b>UTFORMNING AV BUSSHÅLLPLATS VÄSTRA SIDAN</b>		
SKALA	1:50 / 1:100	FORMAT	A1
RITNINGNUMMER	1 01 T 04 03	BLAD	NÄSTA BLAD BET

Stäng P:\S\1\2\174774\001\EL\planer\04 T VÄGUTFORMNING OCH TRAFIK\01 T 04 03.dwg Skapat av: Sofieqvist Fredrik 2019-01-31 10:24

REF: MODELL 1/10/2017 2019-01-07 10:24



TYP AV PLAN		<b>VÄGPLAN</b>	
GRANSKNINGSSTATUS/SYFTE		<b>FÖR GRANSKNING</b>	
HANDLINGSTYP		<b>SAMRÅDSHANDLING</b>	
DATUM	2019-01-31	LEVERANS / ÄNDRINGS-PM	
OBJEKT	<b>GC-VÄG BUDDBYN-SVARTBJÖRNSBYN</b>		
DELOMRÅDE / BANDEL	<b>BODENS KOMMUN</b>		
ANLÄGGNINGSDEL	<b>VÄG 750</b>		
OBJEKTNUMMER / KM	12702693	KONSTRUKTIONSNUMMER	
BESTÄLLARE	<b>TRAFIKVERKET</b>	LEVERANTÖR	<b>SWECO</b>
SKAPAD AV	<b>FREDRIK BERGKVIST</b>	UPPRAGSNUMMER	<b>2474774</b>
GODKÄND AV	<b>SOFIA ROSENDAHL</b>	AVDELNING	<b>CIVIL</b>
RITNINGSTYP	<b>SEKTIONS-RITNING</b>		
TEKNIKOMRÅDE / INNEHÅLL	<b>T VÄGUTFORMNING OCH TRAFIK</b>		
BESKRIVNING	<b>KRITISKASNITT</b>		
SEKTION			
SKALA	<b>1:50</b>	FORMAT	<b>A1</b>
RITNINGSNUMMER	<b>1 01 T 09 01</b>	FÖRVALTNINGSNUMMER	
		BLAD	NÄSTA BLAD
		BET	