




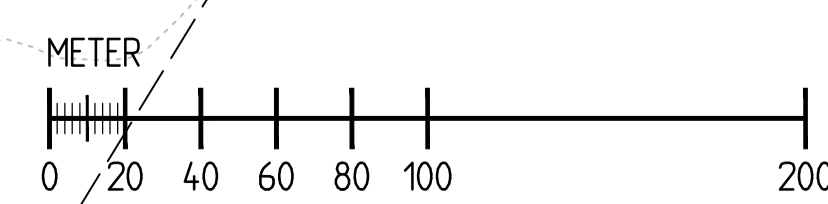
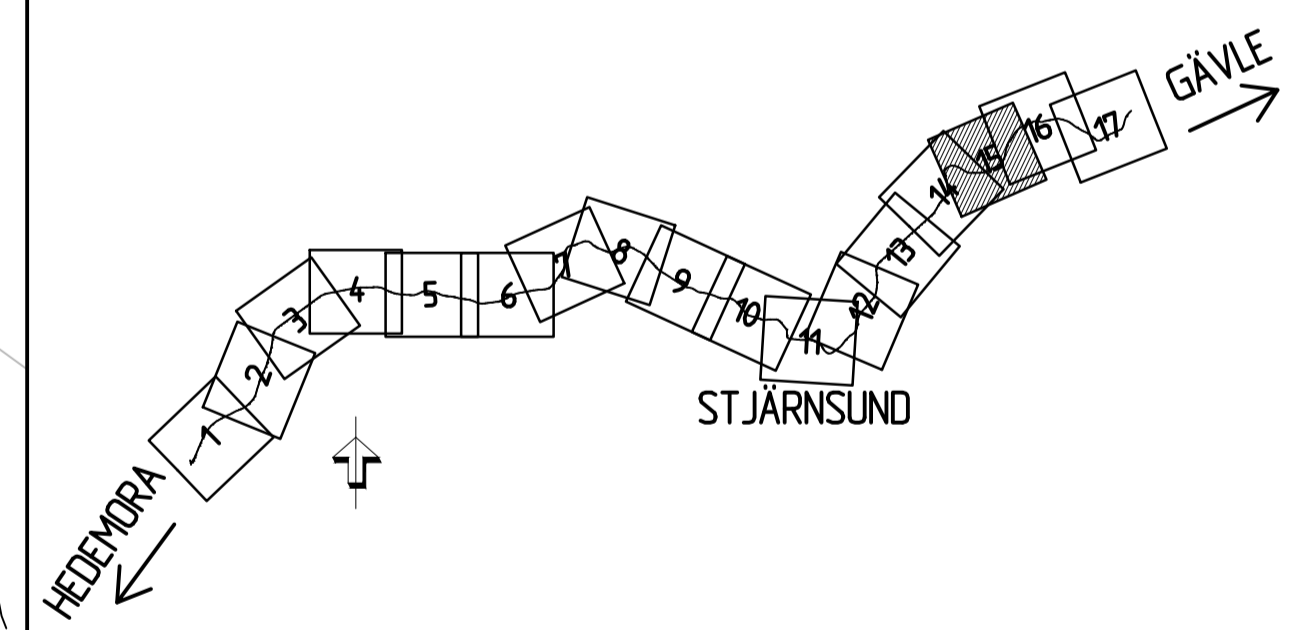

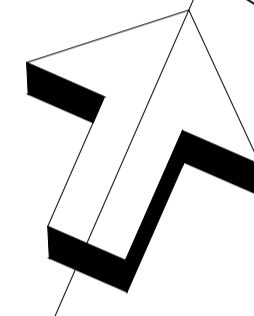


**KOORDINATSYSTEM**  
 SYSTEM I PLAN: SWEREF 99 16 30  
 SYSTEM I HÖJD: RH 2000

**TECKENFÖRKLARING**

- MARKANSPRÅK
-  GRÄNS FÖR VÄGOMRÅDE
  -  AVGRÄNSNING MELLAN OLIKA TYPER AV MARKANSPRÅK
  -  NYTT VÄGOMRÅDE MED VÄGRÄTT
  -  NYTT VÄGOMRÅDE MED INSKRÄNKT VÄGRÄTT
  -  TILLFÄLLIG NYTTJÄNDERÄTT



REV	ANT	ÄNDRINGEN AVSER	GDOK	DATUM	VV DATUM	VV DIARIENUMMER
<b>VÄGPLAN</b>						
			<b>VÄG 764, DELEN SVINÖHED - STJÄRNSUND</b> <b>1 DELEN SVINÖHED-STJÄRNSUND</b> 01 VÄG 764			
 Sveagatan 6 Box 81 781 21 Borlänge Telefon 010 - 505 00 00 www.afconsult.com			VÄG 764 KM 14/000 - 15/000			
UPPDRAGSANSVARIG <b>O CARLSSON</b>		UPPDRAGSNUMMER <b>578295</b>		<b>PLAN</b>		
KONSTR	HN	GRANSK	OBJEKT NR	FORMAT	SKALA	REVISION
BORLANGE			2013-04-03	A1	1:2000	
			83859490	101T0215		