







DRIFTOMRÅDESKARTA

Kungälv

Driftområdeskartan visar vilka vägar med tillhörande vägnummer som ingår i ett visst driftområde.

Datum: 2023-09-13
 Skala (A3): 1:200 000
 Konfidentialitetsnivå 1 EJ känslig
 0 2 4 6 km
 © Lantmäteriet, Geodatasamverkan

Vägar i driftområdet

-  Statlig väg
-  Mitträcke/mittremsa
-  Grusväg
-  Tunnel
-  Färjeled
-  Utbredning driftområde