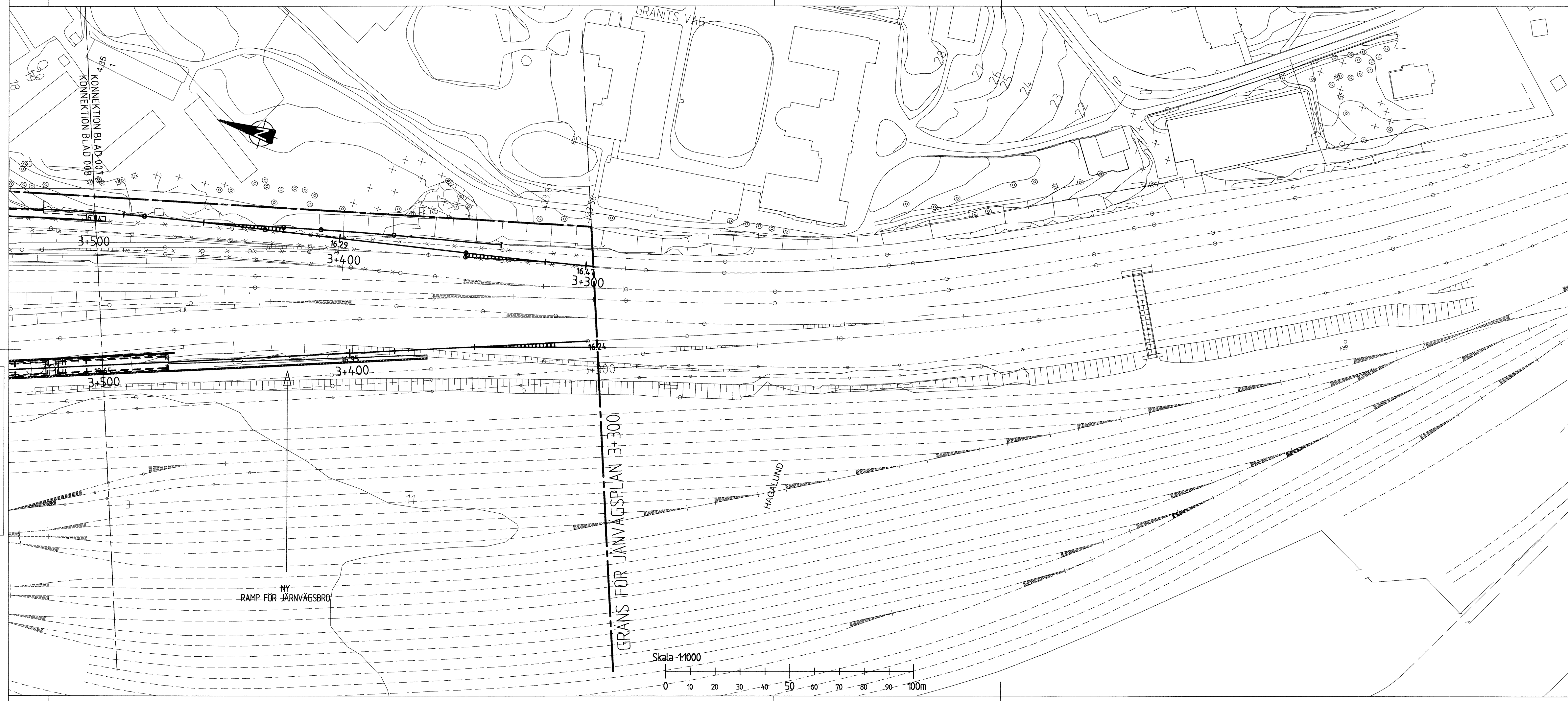
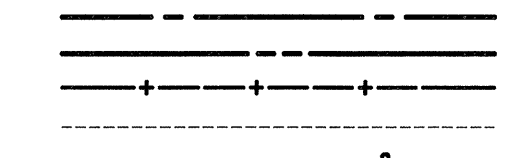


Den här ritning är Trafikverkets egendom. Allt obehörigt begagnande av ritningen beivras enligt lag. TRAFIKVERKET



**FÖRKLARINGAR**

**GRÄNSER**



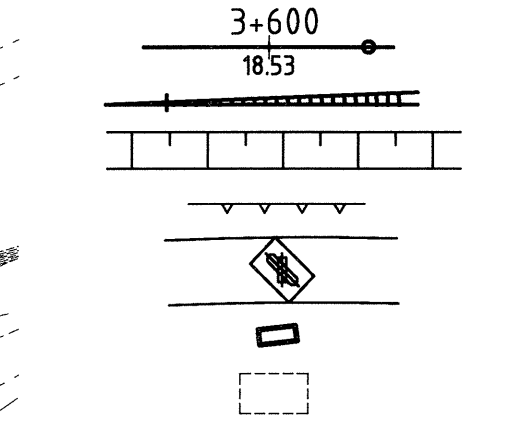
GRÄNS FÖR JÄRNVÄGSMARK  
 GRÄNS MELLAN ÄGANDERÄTT OCH SERVIDTSRÄTT  
 GRÄNS FÖR TILLFÄLLIG NYTTJANDERÄTT  
 ILLUSTRATIONSLINJE (FASTSTÄLLS E.J.)

**MARK SOM TAS I ANSPRÅK**



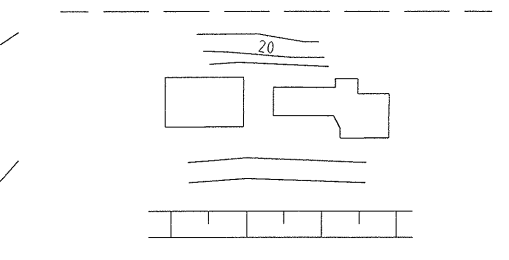
PERMANENT MED ÄGANDERÄTT OCH TILLFÄLLIGT MED NYTTJANDERÄTT FRÅN BYGGSTART OCH 3 ÅR FRAMÅT  
 PERMANENT MED SERVIDTSRÄTT OCH TILLFÄLLIGT MED NYTTJANDERÄTT FRÅN BYGGSTART OCH 3 ÅR FRAMÅT  
 TILLFÄLLIGT MED NYTTJANDERÄTT FRÅN BYGGSTART OCH 3 ÅR FRAMÅT

**NYA ANLÄGGNINGAR**



SPÅR MED LÄNGDMÄTNING OCH SPÅRHÖJD  
 VÄXEL  
 SLÄNT  
 STÖDMUR  
 JÄRNVÄGSBRO MED PELARE  
 TEKNIKHUS  
 ANNAN ANLÄGGNING (FASTSTÄLLS E.J.)

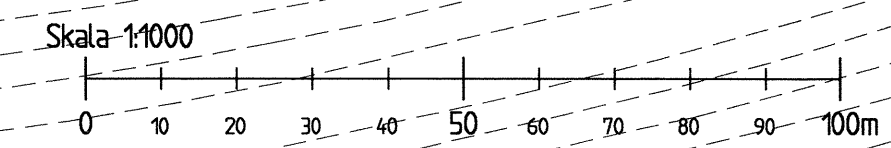
**BEFINTLIGT**



FASTIGHETSGRÄNS  
 HÖJDKURVOR  
 BYGGNAD  
 VÄG/GÅNGBANEKANT  
 SLÄNT  
 SPÅR RIVES  
 SPÅR  
 VÄXEL

**Koordinatsystem**

Plan: ST74  
 Höjd: RH00  
 Datum grundkarta: 2012-09-28



REV	REVIDERINGEN AVSER	DATUM	KONSTRUERAD AV	GRANSKAD AV
<b>ATKINS</b>		GRANSKAD E-L ALMER	UPPDRAGSNUMMER 2011335	PROJEKT / ENTREPRENADNAMN MÅLARBANAN
TRAFIKVERKET		BOCKÄND R TIMMERMAN	DATUM 2013-01-11	MARK OCH JÄRNVÄGSARBETEN
MÅLARBANAN		SKEDA JÄRNVÄGSPLAN		TEKNIKOMRÅDE
TOMTEBODA - HUVUDSTA		MARKANLÄGGNING		SKALA 1:1000
PLANRITNING		KM 03+300 - 03+500		BANDEL 404
KONSTRUERAD AV K KAMENJAS	GRANSKAD AV F KJESSLER	FASTSTÄLLD AV L SEGERMAN	DATUM 2013-01-11	FORMAT A3FF
RITNINGSNR 9903-11-110		RITNINGSNR FÖRVALTNING		BLAD 007
RITNINGSNR 9903-11-110		RITNINGSNR FÖRVALTNING		NÄSTA BL 008
ida_jitemname		plottime		ida_username