



# DRIFTOMRÅDESKARTA

## Västra Värmland

Driftområdeskartan visar vilka vägar med tillhörande vägnummer som ingår i ett visst driftområde.

Datum: 2022-10-06







Skala (A3): 1:350 000

Konfidentialitetsnivå 1 Ej känslig

0 2,5 5 7,5 10 12,5 km

© Lantmäteriet, Geodatasamverkan

### Vägar i driftområdet

-  Statlig väg
-  Mitträcke/mittremsa
-  Grusväg
-  Tunnel
-  Färjeled
-  Utbredning driftområde

