






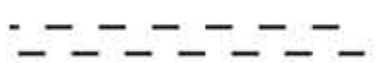

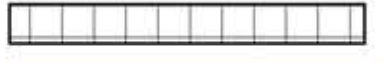






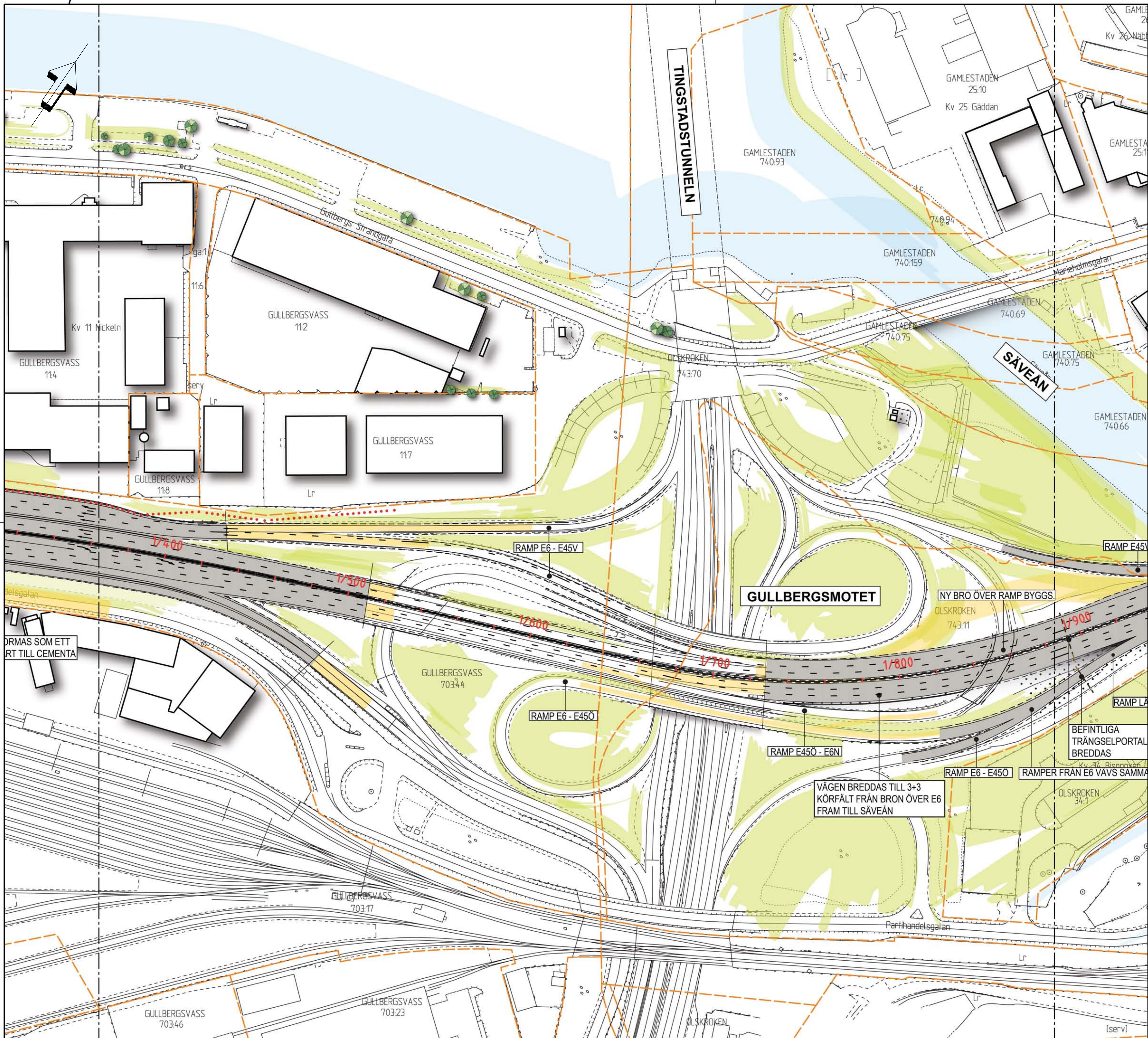


KOORDINATSYSTEM SWEREF 99 12 00
HÖJDSYSTEM RH 2000

TECKENFÖRKLARING

-  OMBYGGNAD ALLMÄN VÄG
-  NY GÅNG- OCH CYKELVÄG
-  GRÄNS FÖR VÄGPLAN
-  FASTIGHETSGRÄNS MED FASTIGHETSBECKENNING
-  BARRIÄR
-  TÄTSKÄRM
-  GEOTEKNISKA ÅTGÄRDER
-  HÖGVATTENSKYDD
-  ETABLERINGSOMRÅDE
-  DAGVATTENMAGASIN
-  SERVICEVÄG
-  OMLÄGGNING/OMBYGGNAD
-  TILLFÄLLIG TRAFIKOMLÄGGNING
-  GRÖNYTOR
-  PLANTERINGAR
-  TRÄD



DRMAS SOM ETT
RT TILL CEMENTA

GULLBERGSMOTET

NY BRO ÖVER RAMP BYGGS

VÄGEN BREDDAS TILL 3+3
KÖRFÄLT FRÅN BRON ÖVER E6
FRAM TILL SÄVEÅN

BEFINTLIGA
TRÅNGSELPORTRAL
BREDDAS

REV	ANT	ÄNDRINGEN AVSER	GDOK	DATUM	VV DATUM	VV DIARENUMMER
VÄGPLAN			GRANSKNINGSHANDLING 140303			
			VÄG E45 LILLA BOMMEN-MARIEHOLM			
			1/360 - 1/880			
<small>UPPGIFTSANSVARIG: Y BACKMAN</small> <small>KONSTR: H ISACSON</small> <small>GÖTEBORG</small>			<small>OPPGIFTSNUMMER: 244 995</small> <small>GRANSK: I SVENSSON</small> <small>RITINGSNR: 2014-06-02</small>			
<small>ILLUSTRATIONSPLAN</small>			<small>KONSTRUKTIONSR: 85109654</small> <small>FORMAT: A1</small> <small>SKALA: 1:1000</small> <small>RITINGSNR: 000T0214</small>			