








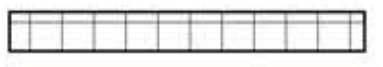








KOORDINATSYSTEM SWEREF 99 12 00  
HÖJDSYSTEM RH 2000

### TECKENFÖRKLARING

-  OMBYGGNAD ALLMÄN VÄG
-  NY GÅNG- OCH CYKELVÄG
-  GRÄNS FÖR VÄGPLAN
-  FASTIGHETSGRÄNS MED FASTIGHETSBECKENNING
-  BARRIÄR
-  TÄTSKÄRM
-  GEOTEKNISKA ÅTGÄRDER
-  HÖGVATTENSKYDD
-  ETABLERINGSOMRÅDE
-  DAGVATTENMAGASIN
-  SERVICEVÄG
-  OMLÄGGNING/OMBYGGNAD
-  TILLFÄLLIG TRAFIKOMLÄGGNING
-  GRÖNYTOR
-  PLANTERINGAR
-  TRÄD



GRÄNS FÖR VÄGPLAN  
RAMP E45V - E6N  
RAMP LÄGGS I NYTT LÄGE  
BEFINTLIGA TRÅNGSELPORTRALER BREDDAS  
RAMPER FRÅN E6 OCH KORFALT FRÅN E45 VÄVS SAMMAN  
RAMPER FRÅN E6 VÄVS SAMMAN  
BIF. RAMP RIVES ÅTERSTALLS TILL GRÖNYTA

### MARIEHOLMSFÖRBINDELSEN

REV	ANT	ÄNDRINGEN AVSER	ODOK	DATUM	VV DATUM	VV DIARENUMMER
VÄGPLAN			GRANSKNINGSHANDLING 140303			
			VÄG E45 LILLA BOMMEN-MARIEHOLM			
			1/880 -			
<small>UPPGÄVANSANSVARIG: Y BACKMÄN</small> <small>KONSTR: H ISACSON</small> <small>GÖTEBORG</small>			<small>UPPGÄVNUMMER: 244 995</small> <small>GRANSK: I SVENSSON</small> <small>BITINGSÅR: 2014-06-02</small>			
<small>ILLUSTRATIONSPLAN</small>			<small>KONSTRUKTIONSÅR: 2014-06-02</small> <small>FORMAT: A1</small> <small>SKALA: 1:1000</small> <small>OBJEKT NR: 85109654</small> <small>RITINGSNR: 000T0215</small>			