



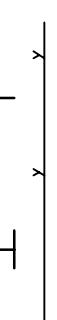




**FÖRKLARINGAR**

-  NY PROFIL
-  NY ÖVERBYGGNAD
-  NY TERRASS
-  BEFINTLIG MARK
-  FÖRMODAT BERG ENLIG GEORADAR
-  ANSLUTNING VÄNSTER RESP HÖGER
-  KÖRFÄLTSMDELNING

KOORDINATSYSTEM  
 PLANSYSTEM: SWEREF 99 20:15  
 HÖJDSYSTEM: RH 2000

<p><b>ARBETSPLAN</b></p>		<p>REVI</p>	<p>ANT</p>	<p>ANDRAGEN AVSEER</p>	<p>GRÖNKÄND</p>	<p>DATA</p>
<p><b>TRAFIKVERKET</b></p>		<p><b>UMEÅPROJEKTET</b></p> <p>VÄSTRA LÄNKEN</p> <p>VÄG E12, DELEN RÖBÄCKSDALEN-RÖBÄCK</p> <p>ENTRERENAD 9</p>				
<p>SWECO INFRASTRUCTURE AB</p> <p>Box 50120</p> <p>973 24 Luleå</p> <p>TEL 0920-35 500</p> <p>Fax 0920-35 545</p>		<p>ENSKILD VÄG 3, KM 0+0-0+2832</p>				
<p>UMR 2473976</p> <p>KONSTR HJELA</p> <p>HELA</p> <p>LULEÅ</p> <p>KENT GRÖNLUND</p>		<p><b>SWECO</b></p> <p>PROFIL</p> <p>KONSTR HJELA</p> <p>HELA</p> <p>LULEÅ</p> <p>KENT GRÖNLUND</p>				
<p>2011-02-14</p>		<p>OBJEKT NR</p> <p>821524</p>				
<p>9 01 T 03 07</p>		<p>REVI</p>				