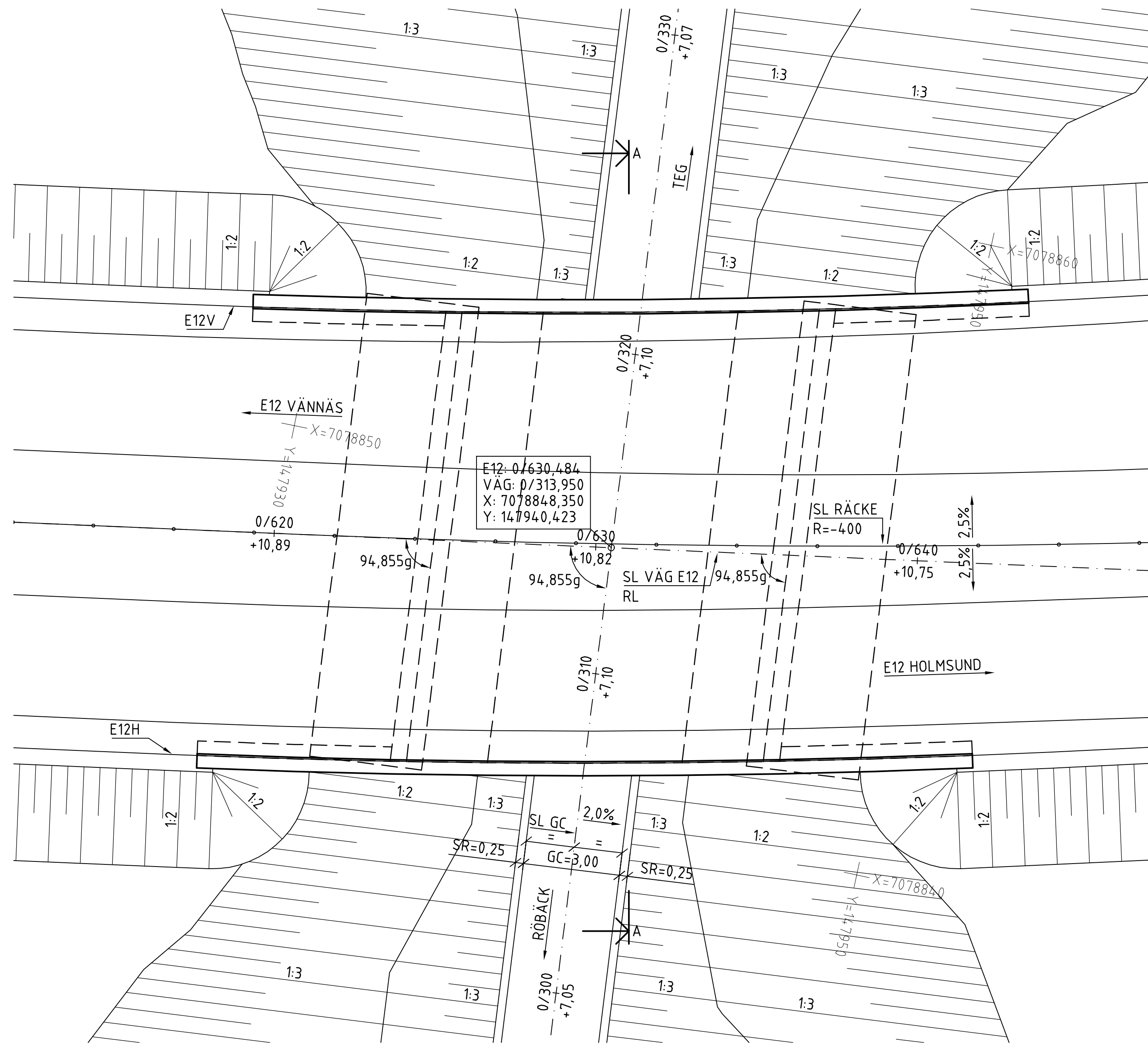
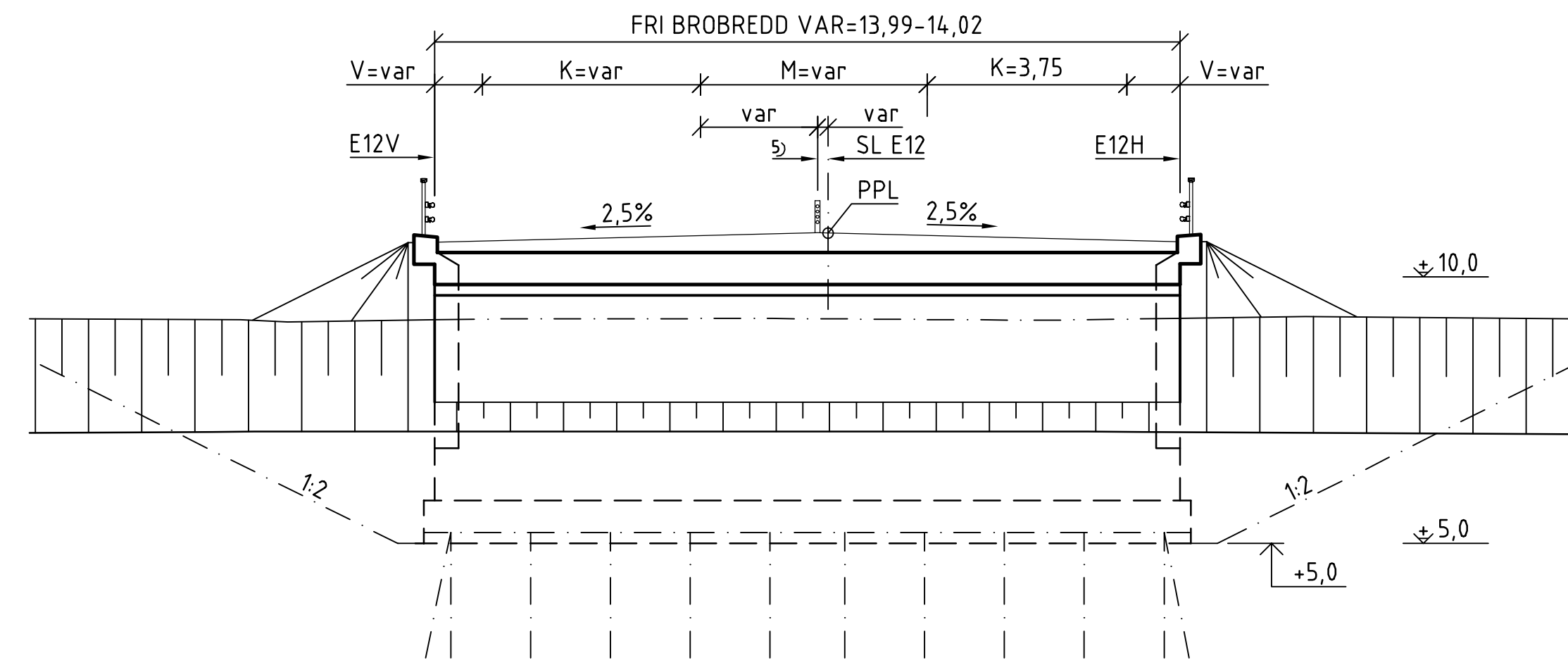


**ELEVATION SKALA 1:100**

1) SEKTION GÄLLER I STAKAD LINJE  
 2) MÅTT GÄLLER  $\perp$  STÖD  
 3) BEFINTLIG MARKNIVÅ I SL  
 4) FRI HÖJD  $\geq$  2,50 m  
 SL = STAKAD LINJE  
 PPL = PROFILLINJE PLAN



**PLAN SKALA 1:100**



**SEKTION A SKALA 1:100**  
 1) CL-RÄCKE/BOMBERING ÖK BELÄGGNING

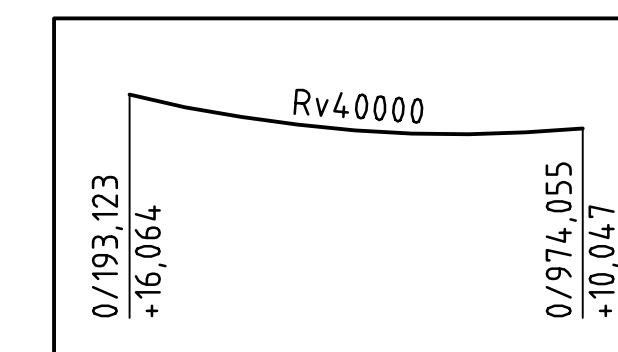
**PLANDATA VÄG E12**

SEKTION	X	Y	ANM.
0/569,168	7078838,094	147879,971	RL
0/689,716	7078858,256	147998,821	

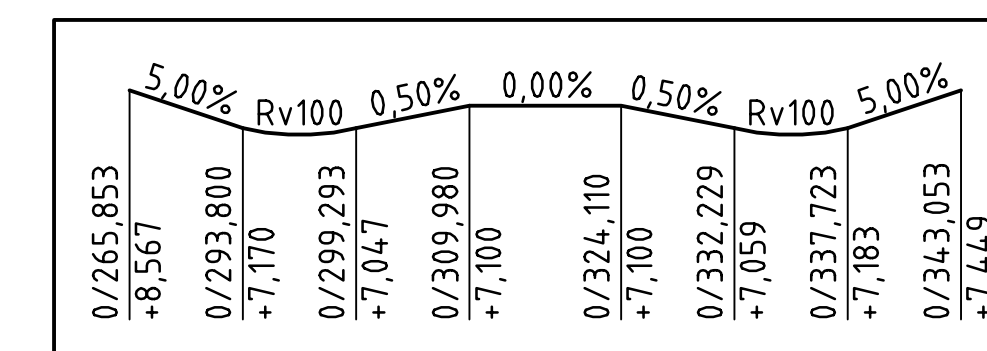
**PLANDATA GC**

SEKTION	X	Y	ANM.
0/289,765	7078824,257	147942,530	RL
0/342,153	7078876,445	147937,966	

**PROFIL VÄG E12**



**PROFIL GC**



**PLANDATA RÄCKE**

X	Y	ANM.
7078846,735	147930,907	R=-400
7078863,845	147996,964	

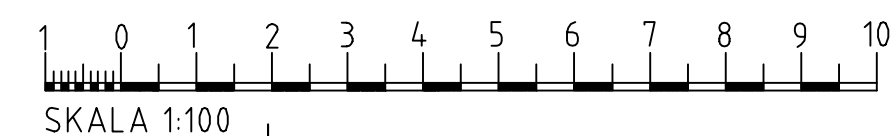
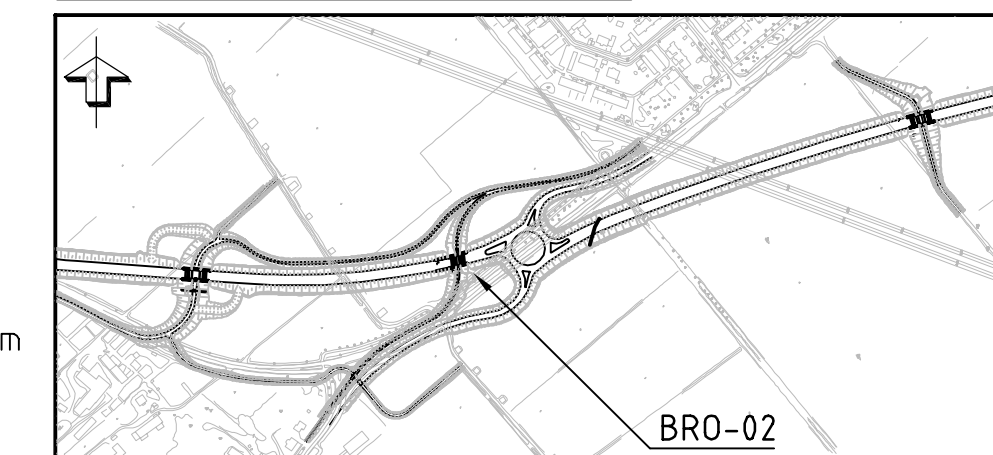
**PLANDATA E12V**

X	Y	ANM.
7078852,853	147925,187	R=-300
7078866,452	147976,918	

**PLANDATA E12H**

X	Y	ANM.
7078839,220	147928,460	R=-300
7078844,998	147955,109	

**SITUATIONSPLAN 1:10000**



**FÖRESKRIFTER**

FIX:  
 HÖJD:  
 PLANSYSTEM: SWEREF 99 20:15  
 HÖJDSYSTEM: RH 2000

BRON DIMENSIONERAS OCH UTFÖRS ENLIGT TK BRO (VV PUBL. 2009:27), TR BRO (VV PUBL. 2009:28) OCH TK GEO (PUBL. 2009:46) SAMT TEKNISK PM BRO UPPRÄTTAD AV SWECO.

GRUNDFÖRHÅLLANDEN OCH GRUNDLÄGGNING: SE TEKNISK PM GEOTEKNIK UPPRÄTTAD AV SWECO.

MOTFYLLNING OCH KONER UTFÖRS AV FÖRSTÄRKNINGSMATERIAL OCH PÅ SÅDANT SÄTT ATT BETONGYTORNA INTE SKADAS. Fyllningen skall påföras samtidigt bakom båda rambenena.

BELÄGGNING: TYP 4, UPPBYGGNAD 2IIIA ENLIGT TR BRO, G.3.2.1.9 TÄTSKIKTSMATTA (5 mm) + PGJA (var) + ABS 16/B100/150 (45 mm)

KANTBALKAR UTFÖRS FÖRHÖJDA ENLIGT TR BRO, D.1.1.7.3, DOCK MED LUTANDE ÖVERYTA 1:10.

RÄCKE: UTFÖRS MED NAVFÖLJARE AV SLUTEN RÖRPROFIL SAMT MED STÄNKSKYDD.

BRON FÖRUTSÄTTTS UTFÖRD SOM EN ÖPPEN PLATTRAMBRÖ.

**HÄNVISNINGAR**

VA SE RITNING NR: 901W5101

REV	ANT	ÄNDRING AVSER	GRÖKÄNG	DATUM

<b>ARBETSPLAN</b>		<b>TRAFIKVERKET</b>		<b>UMEÅPROJEKTET</b>	
SWECO INFRASTRUCTURE AB Box 50120 973 24 Luleå Tel 0920-35 500 Fax 0920-35 545		A. LINDKVIST 2011-02-14		VÄSTRA LÄNKEN VÄG E12, DELEN RÖBÄCKSDALEN-RÖBÄCK ENTREPRENAD 9 BRÖ ÖVER GC-VÄG Å VÄG E12 KM 0/630, VÄSTERBOTTENS LÄN	
LULEÅ		KENT GRÖNLUND		FÖRSLAGSRITNING	
OBJEKT NR	8211524	SKALA	1:100	FORMAT	A1
RITNING NR	9 41 K 20 02	REVISION			

View: PLOT1.Drawing: Z:\2479716\000\55ARBETE\SHATL\RTN\ARBETE\SP\ANNA\SIDEN\94\K2002.Drawn by: PTAN, 2011-05-07, 13:44