
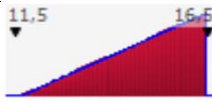


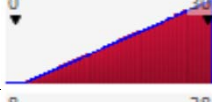



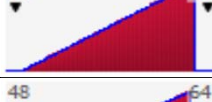

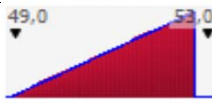





@RISK Input Results

MPU02-50GT-025-00-0006_Bilaga 1_2

Performed By: Johanna Lithén

Date: den 10 februari 2016

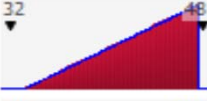
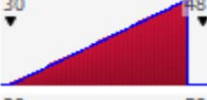
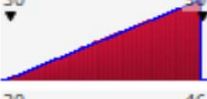
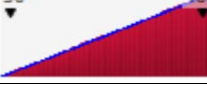
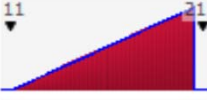
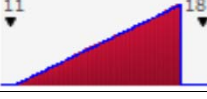
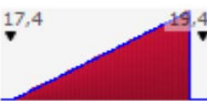

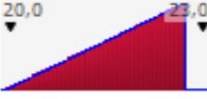
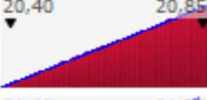
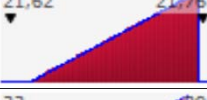
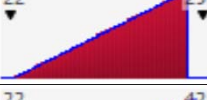
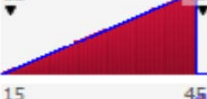
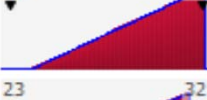
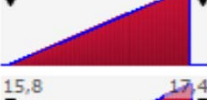

Name	Worksheet	Cell	Graph	Min	Mean	Max	5%	95%	Errors
Grundvattentryck (m)456.17	Skansen Lejonet	B25		0,1	11,2	16,8	3,7	16,4	0
Grundvattentryck (m)458.32	Otterhällan	B25		11,9	14,8	16,3	12,9	16,2	0
Grundvattentryck (m)458.4	Otterhällan	C25		16,1	24,0	27,9	18,7	27,6	0
Grundvattentryck (m)458.5	Otterhällan	D25		14,7	31,4	39,8	20,2	39,2	0
Grundvattentryck (m)458.6	Otterhällan	E25		14,6	16,0	16,7	15,1	16,7	0
Grundvattentryck (m)458.7	Otterhällan	F25		2,9	20,7	29,7	8,7	29,0	0
Grundvattentryck (m)458.8	Otterhällan	G25		8,5	21,2	27,6	12,7	27,1	0
Grundvattentryck (m)459.4	Haga-Korsvägen	B25		34,5	44,1	48,9	37,6	48,5	0
Grundvattentryck (m)459.5	Haga-Korsvägen	C25		38,9	51,0	57,1	42,8	56,6	0
Grundvattentryck (m)459.6	Haga-Korsvägen	D25		42,1	50,2	54,2	44,8	53,9	0
Grundvattentryck (m)459.7	Haga-Korsvägen	E25		45,2	52,8	56,6	47,6	56,3	0
Grundvattentryck (m)459.8	Haga-Korsvägen	F25		48,3	57,5	62,1	51,3	61,8	0
Grundvattentryck (m)459.9	Haga-Korsvägen	G25		50,1	51,1	51,6	50,4	51,6	0
Grundvattentryck (m)460	Haga-Korsvägen	H25		49,1	51,4	52,6	49,9	52,5	0
Grundvattentryck (m)460.1	Haga-Korsvägen	I25		45,6	45,9	46,1	45,7	46,1	0
Grundvattentryck (m)460.2	Haga-Korsvägen	J25		40,3	45,7	48,4	42,1	48,2	0

@RISK Input Results

MPU02-50GT-025-00-0006_Bilaga 1_2

Performed By: Johanna Lithén

Date: den 10 februari 2016


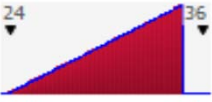
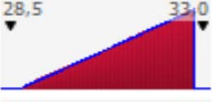
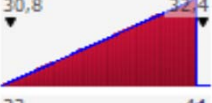
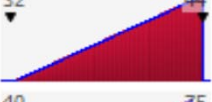
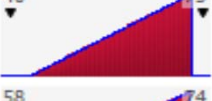
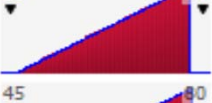


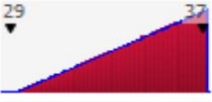
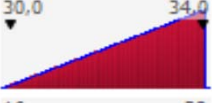
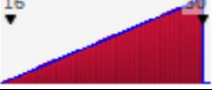
Name	Worksheet	Cell	Graph	Min	Mean	Max	5%	95%	Errors
Grundvattentryck (m)460.3	Haga-Korsvägen	K25		33,9	42,7	47,2	36,8	46,8	0
Grundvattentryck (m)460.4	Haga-Korsvägen	L25		30,8	41,0	46,0	34,2	45,7	0
Grundvattentryck (m)460.5	Haga-Korsvägen	M25		30,7	43,0	49,2	34,7	48,8	0
Grundvattentryck (m)460.6	Haga-Korsvägen	N25		30,3	40,7	46,0	33,7	45,6	0
Grundvattentryck (m)461.11	Liseberget	B25		11,6	17,4	20,3	13,5	20,1	0
Grundvattentryck (m)461.2	Liseberget	C25		11,5	15,2	17,0	12,7	16,9	0
Grundvattentryck (m)461.54	Skår	B25		17,5	18,7	19,2	17,9	19,2	0
Grundvattentryck (m)461.6	Skår	C25		19,2	24,0	26,4	20,7	26,2	0
Grundvattentryck (m)461.7	Skår	D25		20,1	21,8	22,6	20,6	22,6	0
Grundvattentryck (m)461.8	Skår	E25		20,4	20,7	20,8	20,5	20,8	0
Grundvattentryck (m)461.9	Skår	F25		21,6	21,7	21,8	21,7	21,7	0
Grundvattentryck (m)462	Skår	G25		22,5	26,3	28,3	23,7	28,1	0
Grundvattentryck (m)462.1	Skår	H25		22,2	34,5	40,6	26,3	40,2	0
Grundvattentryck (m)462.2	Skår	I25		19,5	36,1	44,4	25,0	43,7	0
Grundvattentryck (m)462.3	Skår	J25		23,4	28,5	31,1	25,1	30,9	0
Grundvattentryck (m)462.4	Skår	K25		15,9	16,8	17,3	16,2	17,2	0

@RISK Input Results

MPU02-50GT-025-00-0006_Bilaga 1_2

Performed By: Johanna Lithén

Date: den 10 februari 2016

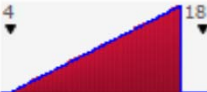


Name	Worksheet	Cell	Graph	Min	Mean	Max	5%	95%	Errors
Grundvattentryck (m)462.5	Skår	L25		4,9	9,6	12,0	6,4	11,8	0
Grundvattentryck (m)0.1	Servicetunnel Haga	C25		24,4	31,1	34,5	26,6	34,3	0
Grundvattentryck (m)0.2	Servicetunnel Haga	D25		28,9	31,4	32,7	29,8	32,6	0
Grundvattentryck (m)0.3	Servicetunnel Haga	E25		30,8	31,8	32,3	31,1	32,3	0
Grundvattentryck (m)0.4	Servicetunnel Haga	F25		32,9	40,0	43,6	35,2	43,3	0
Grundvattentryck (m)0.5	Servicetunnel Haga	G25		45,1	63,1	72,1	51,0	71,5	0
Grundvattentryck (m)0.6	Servicetunnel Haga	H25		59,3	68,0	72,4	62,2	72,1	0
Grundvattentryck (m)0.7	Servicetunnel Haga	I25		46,8	66,9	77,1	53,4	76,3	0
Grundvattentryck (m)0.8	Servicetunnel Haga	J25		46,8	69,5	80,9	54,3	80,0	0
Grundvattentryck (m)0.04	Servicetunnel Korsvägen	B25			15,1				
Grundvattentryck (m)0.1	Servicetunnel Korsvägen	C25			18,7				
Grundvattentryck (m)0.2	Servicetunnel Korsvägen	D25			26,8				
Grundvattentryck (m)0.3	Servicetunnel Korsvägen	E25		29,7	34,5	36,9	31,3	36,8	0
Grundvattentryck (m)0.4	Servicetunnel Korsvägen	F25		30,1	32,6	33,9	30,9	33,8	0
Grundvattentryck (m)0.5	Servicetunnel Korsvägen	G25		16,2	25,0	29,5	19,1	29,1	0
Grundvattentryck (m)0.02	Servicetunnel Liseberget	B25			19,8				

@RISK Input Results

MPU02-50GT-025-00-0006_Bilaga 1_2

Performed By: Johanna Lithén

Date: den 10 februari 2016

Name	Worksheet	Cell	Graph	Min	Mean	Max	5%	95%	Errors
<i>Grundvattentryck (m)0.1</i>	Servicetunnel Liseberget	C25			34,5				
<i>Grundvattentryck (m)0.2</i>	Servicetunnel Liseberget	D25			34,5				
<i>Grundvattentryck (m)0.3</i>	Servicetunnel Liseberget	E25			33,7				
<i>Grundvattentryck (m)0.052</i>	Servicetunnel Skår	B25		4,7	12,3	16,1	7,2	15,8	0
<i>Grundvattentryck (m)0.1</i>	Servicetunnel Skår	C25		14,8	29,0	36,1	19,4	35,6	0
<i>Grundvattentryck (m)0.2</i>	Servicetunnel Skår	D25		25,7	40,6	48,1	30,6	47,5	0