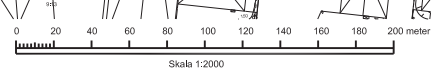


### PLANBESTÄMMELSER

Följande gäller inom områden med nedanstående beteckningar. Endast angiven användning och utformning är tillåten. Bestämmelser utan beteckning gäller inom hela planområdet.


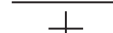







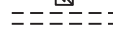






#### Administrativa bestämmelser



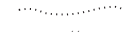
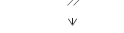
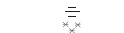






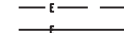
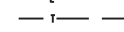






 Område där detaljplaner upphävs



### GRUNDKARTA

#### Beteckningar

-  Traktgräns
-  Fastighetsgräns
-  Rutnätspunkt
-  LJUNGBY 7:79
-  LÄRAREN 13
-  Traktnamn
-  Registernummer för fastighet med traktnamn
-  Kvarternamn
-  Registernummer för fastighet med kvartersnamn
-  Bostadshus resp uthus
-  Industribyggnad
-  Övriga byggnader
-  Skärmtak
-  Transformatorstation
-  Väg, körbanekant
-  Gångstig

-  Slänt
-  Dike
-  Ägoslagsgräns
-  Åker, odlad öppen mark
-  Ångs-, hag- eller betesmark
-  Kärr, mosse eller sankmark
-  Barrskog
-  Lövträd
-  Staket
-  Stenmur
-  Stödmur
-  Häck
-  Avvägd höjd
-  Höjdkurva
-  Polygonpunkt
-  Belysningsstolpe
-  Elledning i mark
-  Elledning ovan mark
-  Teleledning i mark

Grundkartan är upprättad på grundval av Ljungby primärkarta.  
 Mätklass: III.  
 Koordinatsystem: SWEREF 99 13 30  
 Höjdsystem: RH 2000  
 Byggnadernas begränsningslinjer utgöres i vissa fall av fasadlinjerna och i övrigt av horisontalprojektionerna av takens ytterkanter.  
 Fastighetsindelningen inom planområdet är gällande 2015-11-19

Per-Olov Almqvist  
 Exploateringschef

Wiebke Harders  
 Mättningsingenjör

Dnr 2015/1953  
 Upphävande av detaljplaner för  
**Del av Ljungby 7:67 m.fl.**  
 inom sydvästra industriområdet i Ljungby  
 Ljungby kommun

LJUNGBY KOMMUN  
 Plankontoret den 19 november 2015

Lennart Dahlberg  
 Stadsarkitekt

Ulla Gunnarsson  
 Planhandläggare

Antagen av miljö- och byggnämnden den 27 januari 2016 §18  
 Laga kraftvunnen den 19 februari 2016