

ANVISNINGAR

KOORDINATSYSTEM
 SYSTEM I PLAN: SWEREF 99 12 00
 SYSTEM I HÖJD: RH 2000

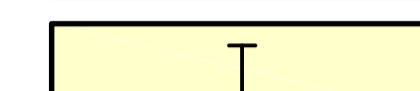
FÖRKLARINGAR

MARKANSPRÅK

-  GRÄNS FÖR VÄGOMRÅDE
-  AVGRÄNSNING MELLAN OLIKA TYPER AV MARKSPRÅK



NYTT VÄGOMRÅDE MED VÄGRÄTT



TILLFÄLLIG NYTTJANDERÄTT: ETABLERING OCH UPPSTÄLLNINGSTOR OCH UPPLAG, 3 MÅN EFTER SLUTBESIKTNING

VERKSAMHETER/ÅTGÄRDER SOM UNDTAS FRÅN FÖRBUD ENLIGT MILJÖBALKEN

N1 - SKYLDIGHETEN ATT GÖRA ANMÄLAN FÖR SAMRÅD ENLIGT 12:6 MB GÄLLER INTE FÖR DE VERKSAMHETER OCH ÅTGÄRDER SOM BEHOVS FÖR ATT BYGGA VÄGEN OCH SOM FASTSTÄLLS OCH INGÅR I VÄGOMRÅDE FÖR ALLMÄN VÄG ELLER OMRÅDE FÖR TILLFÄLLIGT NYTTJANDERÄTT

N2 - FÖRBUDET ATT INOM ETT OMRÅDE MED GENERELL BIOTOPSKYDD BEDRIVA EN VERKSAMHET ELLER VIDTA EN ÅTGÄRD SOM KAN SKADA NATURMILJÖN.

ÖVRIGA BETECKNINGAR PÅ PLANKARTAN

-  FASTIGHETSGRÄNS
-  BEFINTLIG VÄG, VÄGBANEKANTER
-  NY GC-VÄG, VÄGBANEKANTER, MED LÄNGDMÄTNING



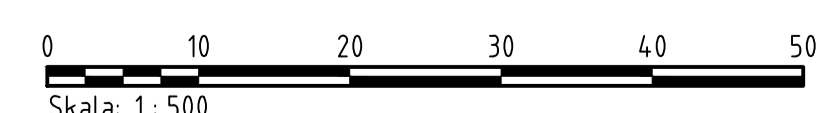
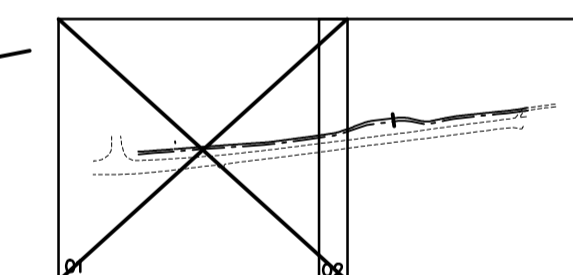
BEFINTLIGA BYGGNADER

1:2

FASTIGHETS BETECKNING

STORA HÖGA TRAKTNAMN

KONNEKTION TILL -02



TYP AV PLAN		VÄGPLAN	
GRANSKNINGSSTATUS / SYFTE			
HANDLINGSTYP		SAMRÅDSHANDLING	
DATUM	2018-10-17	LEVERANS / ÄNDRINGS-PM	
OBJEKT	VÄG 574 ANRÅSVÄGEN-BRÅLAND		
DELOMRÅDE / BANDEL	1		
ANLÄGGNINGSDEL	31		
OBJEKTNUMMER / KM	160701	KONSTRUKTIONNUMMER	
BESTÄLLARE	TRAFIKVERKET	LEVERANTÖR	ÅF INFRASTRUCTURE
SKAPAD AV	C. CHRSTENSEN	UPPRÄSSNUMMER	74862502
GODKÄND AV	DENNIS STRID	AVDELNING	
RITNINGSTYP	PLANKARTA		
TEKNIKOMRÅDE / INNEHÅLL	T VÄGUTFORMNING OCH TRAFIK		
BESKRIVNING	KM 0/000 - 0/200		
SKALA	1:500	FORMAT	A1
RITNINGNUMMER	131T0201	FÖRVALTNINGSNUMMER	
		BLAD	NÄSTA BLAD
		BET	